




KEMENTERIAN PENDIDIKAN DAN KEBUDAYAAN
PUSAT DATA DAN STATISTIK PENDIDIKAN
TAHUN 2013

APK/APM

PAUD, SD, SMP, SM dan PT (termasuk Madrasah dan sederajat) Tahun 2012/2013



URS is a member of Registrar of Standards (Holdings) Ltd.

KATALOG DALAM TERBITAN

Indonesia. Kementerian Pendidikan dan Kebudayaan

APK/APM (Angka Partisipasi Kasar/Angka Partisipasi Murni) Tahun 2012/2013/Disusun oleh: Bidang Pendayagunaan dan Pelayanan Data dan Statistik Pendidikan. – Jakarta: Pusat Data dan Statistik Pendidikan, Kemdikbud, 2013
i, 69 hal

ISBN 979 401 5393

TIM PENYUSUN:

Ketua:

Yul Yunazwin Nazarudin

Penulis:

1. Siti Sofiah
2. Abdul Hakim
3. Wahono

Penyunting:

Abdul Hakim

Desain Sampul:

Abdul Hakim

KATA PENGANTAR

Keberhasilan Program Pembangunan Pendidikan digambarkan dalam Misi 5 K. Adapun Misi 5 K yang dimaksud adalah **ketersediaan** layanan pendidikan; **keterjangkauan** layanan pendidikan, meningkatkan **kualitas** mutu pendidikan, mewujudkan **kesetaraan** untuk pendidikan, dan misi yang terakhir adalah menjanjikan **kepastian** mendapatkan layanan pendidikan. Salah satu indikator yang dapat digunakan untuk melihat keberhasilan Program Pembangunan Pendidikan, khusus pada misi yang ke-5, yaitu kepastian mendapatkan layanan pendidikan atau pemerataan dalam layanan pendidikan pada tingkat nasional, provinsi dan kabupaten/kota, adalah melalui APK (Angka Partisipasi Kasar) dan APM (Angka Partisipasi Murni) pada jenjang pendidikan PAUD, SD, SMP, SM, dan PT/ sederajat tingkat nasional, provinsi, serta kabupaten/kota.


Buku APK/APM Tahun 2012/2013 disusun oleh Pusat Data dan Statistik Pendidikan (PDSP) berdasarkan data yang dikumpulkan oleh unit kerja terkait lingkungan Kementerian Pendidikan dan Kebudayaan serta Kementerian Agama setelah dilakukan enam kali diskusi, yang dilaksanakan dengan unit kerja terkait. Adapun pihak-pihak yang terlibat dalam penyusunan Buku ini adalah Sekretariat Direktorat Jenderal (Setditjen) PAUDNI, Setditjen Dikdas, Setditjen Dikma, Setditjen Dikti, Direktorat Pembinaan PAUD, Direktorat Pembinaan SD, Direktorat Pembinaan SMP, Direktorat Pembinaan SMA, Direktorat Pembinaan SM, Direktorat PKLK Dikdas, Direktorat PKLK Dikmen, dan Setditjen Pendidikan Islam Kementerian Agama. PAUD mencakup TK, TKLB, RA/BA, KB, TPA, dan SPS; termasuk SDLB, MI, dan Paket A; SMP termasuk SMPLB, MTs, dan Paket B; SM termasuk SMA, SMK, SMLB, MA, dan Paket C; serta PT mencakup PTN, PTS, PTA, dan PTK. Sumber data yang digunakan untuk menyusun buku ini adalah data Dapodik Dikdas dan Dikmen, data Bantuan Operasional Sekolah (BOS) dari Direktorat Pembinaan SD dan Direktorat Pembinaan SMP, data PDPT Dikti, serta data EMIS Direktorat Jenderal Pendidikan Islam Kementerian Agama.

Buku ini disusun untuk memenuhi kebutuhan data APK/APM sebagai bahan perumusan kebijakan, penyusunan perencanaan, dan penyusunan laporan bidang pendidikan. Diharapkan semua pihak yang berkecimpung dalam dunia pendidikan dapat memanfaatkan informasi dan menjadikan buku ini sebagai satu-satunya rujukan yang berkaitan dengan APK dan APM tahun 2012/2013.

Kepada semua pihak yang telah membantu penyusunan buku ini kami sampaikan penghargaan serta ucapan terima kasih yang tidak terhingga. Kami terbuka terhadap kritik dan saran yang dapat membuat buku ini ke arah yang lebih baik.

Jakarta, 17 September 2013

1. Kamaruddin Amin
(Ses. Ditjen Pendidikan Islam, Kemenag)



2. Thamrin Kasman
(Ses. Ditjen Pendidikan Dasar)



3. M. Mustaghfirin Amin
(Ses. Ditjen Pendidikan Menengah)



4. Patdono Suwignjo
(Ses. Ditjen Pendidikan Tinggi)




5. Wartanto
(Plh.Ses. Ditjen PAUDNI)




6. Ibrahim Bafadal
(Dir. Pembinaan Sekolah Dasar)



7. Didik Suhardi
(Dir. Pembinaan SMP)



8. Harris Iskandar
(Dir. Pembinaan SMA)




9. Anang Tjahjono
(Dir. Pembinaan SMK)



10. Erman Syamsuddin
(Dir. Pembinaan PAUD)



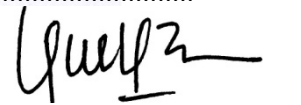
11. Mudjito AK
(Dir. PKLK Pendidikan Dasar)



12. A. Budi Priadi
(Dir. PKLK Pendidikan Menengah)



13. Yul Yunazwin Nazaruddin
(Kanala PDSP)



APK/APM
PAUD, SD, SMP, SM, PT SEDERAJAT
PROVINSI

**APK PAUD Sederajat Tiap Provinsi
Tahun 2012/2013**

No	Nama Provinsi	P3-6 th	Siswa TK+TKLB+RA			TPA	KB	SPS	Siswa PAUD	APK PAUD
			TK/TKLB	RA	TK+TKLB+RA					
1	DKI Jakarta	676,302	110,193	40,106	150,299	273	124,446	101,815	376,833	55.72
2	Jawa Barat	3,338,050	367,224	214,636	581,860	2,671	517,665	838,833	1,941,029	58.15
3	Jawa Tengah	2,220,379	649,629	175,389	825,018	5,043	331,660	296,040	1,457,761	65.65
4	DI Yogyakarta	214,785	94,977	6,900	101,877	5,533	47,552	55,390	210,352	97.94
5	Jawa Timur	2,391,301	881,922	312,765	1,194,687	4,204	388,409	505,498	2,092,798	87.52
6	Aceh	401,919	85,289	11,626	96,915	1,844	74,422	41,207	214,388	53.34
7	Sumatera Utara	1,173,717	163,886	76,586	240,472	2,630	224,193	292,836	760,131	64.76
8	Sumatera Barat	413,298	75,715	14,869	90,584	2,265	103,091	65,557	261,497	63.27
9	Riau	535,149	93,599	13,179	106,778	1,772	81,991	97,167	287,708	53.76
10	Jambi	265,064	35,320	7,204	42,524	540	69,651	57,843	170,558	64.35
11	Sumatera Selatan	626,301	66,365	12,005	78,370	807	107,248	145,273	331,698	52.96
12	Lampung	604,633	97,404	23,172	120,576	821	85,431	125,780	332,608	55.01
13	Kalimantan Barat	366,018	47,698	5,938	53,636	604	64,915	64,401	183,556	50.15
14	Kalimantan Tengah	192,053	51,913	6,962	58,875	704	36,905	24,282	120,766	62.88
15	Kalimantan Selatan	290,472	81,536	9,288	90,824	1,691	51,767	20,201	164,483	56.63
16	Kalimantan Timur	317,544	51,449	5,838	57,287	845	71,530	13,582	143,244	45.11
17	Sulawesi Utara	165,957	60,166	1,945	62,111	682	28,578	19,355	110,726	66.72
18	Sulawesi Tengah	234,473	70,606	6,182	76,788	392	72,106	29,874	179,160	76.41
19	Sulawesi Selatan	640,982	193,122	22,337	215,459	1,308	129,059	30,257	376,083	58.67
20	Sulawesi Tenggara	217,475	80,738	4,359	85,097	374	32,061	10,943	128,475	59.08
21	Maluku	152,217	19,047	2,024	21,071	494	32,831	18,212	72,608	47.70
22	Bali	276,266	78,618	4,491	83,109	753	45,798	57,978	187,638	67.92
23	Nusa Tenggara Barat	385,692	103,428	19,271	122,699	919	74,001	39,229	236,848	61.41
24	Nusa Tenggara Timur	481,541	72,825	4,685	77,510	571	73,102	79,254	230,437	47.85
25	Papua	255,410	34,084	1,291	35,375	362	47,821	25,593	109,151	42.74
26	Bengkulu	143,651	29,358	3,232	32,590	2,219	30,192	29,790	94,791	65.99
27	Maluku Utara	114,659	18,391	1,494	19,885	146	29,046	7,181	56,258	49.07
28	Banten	866,328	154,108	48,087	202,195	362	113,472	146,160	462,189	53.35
29	Kepulauan Bangka Belitung	104,599	28,780	3,220	32,000	475	24,801	27,320	84,596	80.88
30	Gorontalo	86,706	26,351	1,679	28,030	584	27,493	12,472	68,579	79.09
31	Kepulauan Riau	174,263	41,194	6,616	47,810	378	30,449	43,057	121,694	69.83
32	Papua Barat	80,968	12,622	1,486	14,108	112	16,384	5,399	36,003	44.47
33	Sulawesi Barat	112,513	16,372	5,269	21,641	329	30,165	12,459	64,594	57.41
Indonesia		18,520,685	3,993,929	1,074,131	5,068,060	42,707	3,218,235	3,340,238	11,669,240	63.01

* Tidak Termasuk Data TPQ dari Kementerian Agama R.I

**APK dan APM SD/MI Sederajat Tiap Provinsi
Tahun 2012/2013**

No	Nama Provinsi	Penduduk Usia 7-12 th	SISWA					Jumlah	SISWA USIA 7 - 12 th					Jumlah	APK	APM
			SD	SDLB	M I	Paket A	Salafiyah ULA		SD	SDLB	M I	Paket A	Salafiyah ULA			
1	DKI Jakarta	800,503	817,451	3,398	90,936	1,278	129	913,192	713,047	668	70,846	473	52	785,086	114.08	98.07
2	Jawa Barat	4,475,023	4,751,121	11,011	572,662	4,191	10,828	5,349,813	3,891,279	2,164	446,138	1,551	4,331	4,345,463	119.55	97.10
3	Jawa Tengah	3,212,486	3,193,497	7,129	525,627	3,604	2,506	3,732,363	2,681,255	1,399	409,495	1,337	1,002	3,094,488	116.18	96.33
4	DI Yogyakarta	263,132	294,708	2,849	15,541	297	664	314,059	243,867	560	12,108	110	265	256,910	119.35	97.64
5	Jawa Timur	3,473,496	3,101,270	10,162	862,334	4,993	4,407	3,983,166	2,659,467	2,000	671,815	1,851	1,765	3,336,898	114.67	96.07
6	Aceh	586,194	499,349	1,374	122,720	1,991	2,704	628,138	428,570	270	95,105	737	1,080	525,762	107.16	89.69
7	Sumatera Utara	1,685,653	1,782,540	2,193	117,292	2,302	442	1,904,769	1,504,697	430	91,380	850	177	1,597,534	113.00	94.77
8	Sumatera Barat	579,571	666,601	3,888	17,821	2,475	1,425	692,210	548,737	765	13,884	916	570	564,872	119.43	97.46
9	Riau	704,912	770,213	1,137	38,037	1,772	886	812,045	632,668	223	29,632	655	355	663,533	115.20	94.13
10	Jambi	367,688	404,488	921	20,996	2,182	416	429,003	334,441	181	16,357	808	166	351,953	116.68	95.72
11	Sumatera Selatan	877,462	914,640	1,292	71,866	1,739	5,253	994,790	760,059	253	55,987	644	2,101	819,044	113.37	93.34
12	Lampung	888,401	893,069	875	94,829	1,418	3,485	993,676	772,648	171	73,877	524	1,394	848,614	111.85	95.52
13	Kalimantan Barat	604,191	623,994	683	50,499	1,762	14,322	691,260	518,054	135	39,342	651	5,730	563,912	114.41	93.33
14	Kalimantan Tengah	279,624	292,387	534	35,398	1,992	1,555	331,866	242,152	105	27,576	736	622	271,191	118.68	96.98
15	Kalimantan Selatan	404,450	400,444	1,410	67,185	1,993	1,817	472,849	333,443	276	52,340	735	726	387,520	116.91	95.81
16	Kalimantan Timur	401,850	460,078	1,340	19,852	3,617	182	485,069	374,388	264	15,464	1,338	72	391,526	120.71	97.43
17	Sulawesi Utara	250,808	280,467	427	8,090	1,641	-	290,625	234,074	84	6,302	608	-	241,068	115.88	96.12
18	Sulawesi Tengah	351,528	379,959	737	19,605	2,687	2,060	405,048	318,353	145	15,273	994	823	335,588	115.22	95.47
19	Sulawesi Selatan	967,892	1,039,420	2,653	66,978	3,527	3,562	1,116,140	873,062	520	52,180	1,306	1,423	928,491	115.32	95.93
20	Sulawesi Tenggara	309,626	346,560	1,260	14,836	2,827	943	366,426	285,139	248	11,558	1,045	377	298,367	118.34	96.36
21	Maluku	239,029	241,825	496	17,215	2,513	691	262,740	205,303	97	13,411	930	277	220,018	109.92	92.05
22	Bali	354,974	418,912	1,080	12,829	309	940	434,070	339,680	211	9,996	113	375	350,375	122.28	98.70
23	Nusa Tenggara Barat	554,436	516,214	1,745	85,919	1,585	8,177	613,640	442,030	343	66,937	586	3,271	513,167	110.68	92.56
24	Nusa Tenggara Timur	731,069	836,858	1,506	22,070	2,118	-	862,552	666,258	296	17,194	784	-	684,532	117.99	93.63
25	Papua	371,135	413,640	388	6,434	3,502	23	423,987	332,007	77	5,012	1,294	9	338,399	114.24	91.18
26	Bengkulu	202,246	225,392	589	14,716	1,410	194	242,301	184,657	115	11,464	523	78	196,837	119.81	97.33
27	Maluku Utara	155,750	175,529	371	13,951	2,891	69	192,811	140,350	73	10,868	1,071	27	152,389	123.80	97.84
28	Banten	1,216,277	1,226,275	1,868	150,262	2,309	231	1,380,945	1,053,513	366	117,064	854	93	1,171,890	113.54	96.35
29	Kepulauan Bangka Belitung	130,621	152,675	528	5,242	1,140	332	159,917	124,046	103	4,083	422	132	128,786	122.43	98.60
30	Gorontalo	136,084	142,910	653	10,078	1,796	98	155,535	119,011	128	7,852	664	39	127,694	114.29	93.83
31	Kepulauan Riau	157,600	190,320	525	9,378	447	132	200,802	146,206	103	7,306	164	52	153,831	127.41	97.61
32	Papua Barat	130,209	138,911	127	5,295	627	74	145,034	112,376	24	4,124	232	30	116,786	111.39	89.69
33	Sulawesi Barat	176,487	177,963	640	13,966	970	801	194,340	148,696	132	10,889	359	326	160,402	110.12	90.89
Indonesia		26,040,407	26,769,680	65,789	3,200,459	69,905	69,348	30,175,181	22,363,533	12,929	2,492,859	25,865	27,740	24,922,926	115.88	95.71

**APK dan APM SMP/MTs Sederajat Tiap Provinsi
Tahun 2012/2013**

No	Nama Provinsi	Penduduk Usia 13-15 th	SISWA					Jumlah	SISWA USIA 13 - 15 th					Jumlah	APK	APM
			SMP*)	SMPLB	MTs	Paket B	Salafiyah Wustha		SMP*)	SMPLB	MTs	Paket B	Salafiyah Wustha			
1	DKI Jakarta	365,406	365,419	1,236	53,223	11,719	178	431,775	311,948	494	31,933	4,687	72	349,134	118.16	95.55
2	Jawa Barat	2,480,993	1,741,465	3,117	541,660	51,851	24,996	2,363,089	1,499,240	1,247	324,995	20,739	9,998	1,856,219	95.25	74.82
3	Jawa Tengah	1,647,138	1,217,916	1,784	396,714	30,206	22,235	1,668,855	1,047,842	712	238,030	12,082	8,895	1,307,561	101.32	79.38
4	DI Yogyakarta	133,071	129,468	834	23,166	4,242	1,216	158,926	106,022	333	13,900	1,697	487	122,439	119.43	92.01
5	Jawa Timur	1,686,161	1,231,392	2,530	544,626	28,891	11,778	1,819,217	1,061,641	1,013	326,776	11,558	4,708	1,405,696	107.89	83.37
6	Aceh	269,471	204,581	312	70,442	8,024	7,773	291,132	177,362	125	42,267	3,210	3,111	226,075	108.04	83.90
7	Sumatera Utara	790,907	640,894	214	167,811	2,850	3,686	815,455	544,877	86	100,687	1,140	1,475	648,265	103.10	81.96
8	Sumatera Barat	250,262	207,521	572	65,048	1,106	6,838	281,085	176,677	228	39,031	443	2,735	219,114	112.32	87.55
9	Riau	284,623	230,202	233	65,901	3,984	2,063	302,383	194,413	92	39,540	1,593	826	236,464	106.24	83.08
10	Jambi	166,559	120,360	198	41,864	1,232	6,598	170,252	104,468	79	25,117	493	2,639	132,796	102.22	79.73
11	Sumatera Selatan	425,372	323,921	334	61,920	9,904	5,416	401,495	272,916	133	37,151	3,961	2,166	316,327	94.39	74.36
12	Lampung	442,025	316,934	233	95,782	2,936	6,967	422,852	270,437	94	57,470	1,174	2,787	331,962	95.66	75.10
13	Kalimantan Barat	273,051	201,649	164	29,989	7,360	1,247	240,409	166,448	65	17,994	2,944	499	187,950	88.05	68.83
14	Kalimantan Tengah	127,923	87,579	94	20,677	3,237	1,699	113,286	72,615	36	12,406	1,293	679	87,029	88.56	68.03
15	Kalimantan Selatan	207,568	108,739	302	64,058	5,791	9,743	188,633	99,363	121	38,436	2,317	3,897	144,134	90.88	69.44
16	Kalimantan Timur	187,343	156,147	318	23,204	3,167	568	183,404	129,400	126	13,922	1,267	227	144,942	97.90	77.37
17	Sulawesi Utara	123,540	111,030	49	8,627	4,030	-	123,736	91,700	19	5,178	1,612	-	98,509	100.16	79.74
18	Sulawesi Tengah	164,567	113,170	203	28,643	6,687	2,081	150,784	97,336	82	17,185	2,675	832	118,110	91.62	71.77
19	Sulawesi Selatan	474,000	384,944	494	70,832	11,486	4,263	472,019	321,117	199	42,500	4,594	1,703	370,113	99.58	78.08
20	Sulawesi Tenggara	143,544	119,513	228	22,959	1,837	1,151	145,688	100,783	92	13,775	735	460	115,845	101.49	80.70
21	Maluku	96,262	82,901	116	12,007	4,324	412	99,760	68,601	46	7,205	1,729	165	77,746	103.63	80.76
22	Bali	178,961	187,482	333	5,061	4,453	1,033	198,362	151,257	135	3,038	1,781	414	156,625	110.84	87.52
23	Nusa Tenggara Barat	271,648	178,986	406	93,378	3,492	8,253	284,515	158,815	161	56,027	1,397	3,300	219,700	104.74	80.88
24	Nusa Tenggara Timur	335,052	264,929	421	9,372	4,365	-	279,087	216,876	168	5,621	1,745	-	224,410	83.30	66.98
25	Papua	139,418	111,723	96	2,091	515	-	114,425	86,211	39	1,255	206	-	87,711	82.07	62.91
26	Bengkulu	96,912	83,080	126	10,637	4,180	358	98,381	68,866	50	6,382	1,672	143	77,113	101.52	79.57
27	Maluku Utara	80,490	55,683	215	13,791	6,699	3,028	79,416	49,793	86	8,274	2,680	1,212	62,045	98.67	77.08
28	Banten	610,109	414,934	657	164,025	2,287	4,302	586,205	352,986	263	98,416	915	1,721	454,301	96.08	74.46
29	Kepulauan Bangka Belitung	62,871	53,372	147	6,737	1,868	164	62,288	42,988	58	4,043	748	66	47,903	99.07	76.19
30	Gorontalo	60,864	45,892	156	8,938	800	167	55,953	37,167	61	5,363	320	66	42,977	91.93	70.61
31	Kepulauan Riau	69,043	64,462	82	6,767	5,442	391	77,144	53,715	33	4,060	2,177	157	60,142	111.73	87.11
32	Papua Barat	54,962	41,121	25	3,436	56	10	44,648	32,701	10	2,062	22	4	34,799	81.23	63.31
33	Sulawesi Barat	74,963	55,684	95	11,636	2,983	1,017	71,415	46,566	39	6,982	1,194	407	55,188	95.27	73.62
Indonesia		12,775,079	9,653,093	16,324	2,745,022	242,004	139,631	12,796,074	8,213,147	6,525	1,647,021	96,800	55,851	10,019,344	100.16	78.43

**APK dan APM SM Sederajat Tiap Provinsi
Tahun 2012/2013**

No	Nama Provinsi	Penduduk Usia 16-18 th	SISWA					Jumlah	SISWA USIA 16 - 18 th					Jumlah	APK	APM
			SMA	SMLB	MA	SMK	Paket C		SMA	SMLB	MA	SMK	Paket C			
1	DKI Jakarta	480,458	191,696	477	16,232	234,874	7,321	450,600	174,402	508	10,764	184,729	3,943	374,346	93.79	77.91
2	Jawa Barat	2,141,995	549,348	1,526	137,401	811,527	11,240	1,511,042	443,644	822	83,570	603,207	10,071	1,141,314	70.54	53.28
3	Jawa Tengah	1,652,158	386,875	942	129,704	652,654	36,768	1,206,943	297,733	598	86,248	484,452	10,720	879,751	73.05	53.25
4	DI Yogyakarta	151,913	53,099	476	13,475	83,255	2,862	153,167	39,892	317	6,039	61,239	1,565	109,052	100.83	71.79
5	Jawa Timur	1,769,778	484,558	1,198	270,148	649,786	47,299	1,452,989	397,562	478	160,963	462,225	11,786	1,033,014	82.10	58.37
6	Aceh	263,904	144,995	160	44,090	46,761	11,744	247,750	116,178	97	28,992	37,245	4,212	186,724	93.88	70.75
7	Sumatera Utara	842,649	335,919	69	67,686	306,964	5,371	716,009	260,159	39	43,468	223,483	3,814	530,963	84.97	63.01
8	Sumatera Barat	297,660	134,449	139	29,444	75,697	2,415	242,144	96,342	67	16,240	54,450	3,157	170,256	81.35	57.20
9	Riau	277,004	140,171	70	28,139	74,370	8,883	251,633	111,676	58	16,884	56,718	2,545	187,881	90.84	67.83
10	Jambi	170,297	70,757	67	21,044	40,327	2,838	135,033	53,048	42	12,898	31,493	2,404	99,885	79.29	58.65
11	Sumatera Selatan	410,260	200,078	104	30,890	90,322	5,639	327,033	154,329	93	18,817	67,979	3,055	244,273	79.71	59.54
12	Lampung	446,793	135,072	108	34,623	112,117	5,608	287,528	109,014	21	21,304	84,369	2,591	217,299	64.35	48.64
13	Kalimantan Barat	269,230	99,392	59	16,027	47,419	3,796	166,693	74,860	51	8,730	36,710	3,555	123,906	61.91	46.02
14	Kalimantan Tengah	114,257	48,283	21	10,702	23,688	3,433	86,127	39,076	9	5,487	19,294	2,391	66,257	75.38	57.99
15	Kalimantan Selatan	191,035	54,657	163	26,854	44,803	4,552	131,029	40,610	112	16,889	32,189	2,877	92,677	68.59	48.51
16	Kalimantan Timur	187,023	73,521	118	9,167	76,584	1,941	161,331	56,854	76	4,999	58,300	3,303	123,532	86.26	66.05
17	Sulawesi Utara	120,759	50,824	-	5,398	53,448	2,695	112,365	42,492	8	2,356	39,002	2,720	86,578	93.05	71.69
18	Sulawesi Tengah	156,077	59,230	120	13,656	33,937	2,561	109,504	45,067	53	7,226	26,711	2,586	81,643	70.16	52.31
19	Sulawesi Selatan	467,619	203,495	137	39,952	128,269	2,970	374,823	161,139	55	21,959	102,586	4,653	290,392	80.16	62.10
20	Sulawesi Tenggara	132,177	73,787	146	10,661	27,504	5,692	117,790	64,105	9	6,574	22,354	2,538	95,580	89.12	72.31
21	Maluku	95,256	61,305	51	6,253	17,017	4,798	89,424	48,712	7	3,305	15,104	2,529	69,657	93.88	73.13
22	Bali	157,315	80,021	169	2,650	81,111	4,720	168,671	65,338	84	1,618	60,507	1,917	129,464	107.22	82.30
23	Nusa Tenggara Barat	275,126	100,548	94	58,119	56,665	6,263	221,689	81,427	59	34,437	44,170	3,243	163,336	80.58	59.37
24	Nusa Tenggara Timur	309,946	141,043	27	5,472	57,185	2,978	206,705	94,159	153	3,124	52,669	4,742	154,847	66.69	49.96
25	Papua	133,475	49,748	8	901	27,196	13,819	91,672	39,442	14	396	18,674	3,363	61,889	68.68	46.37
26	Bengkulu	92,529	45,462	62	7,511	25,075	4,003	82,113	36,105	38	4,303	21,399	2,684	64,529	88.74	69.74
27	Maluku Utara	70,615	35,597	73	6,681	19,849	10,096	72,296	30,222	5	3,509	13,343	1,053	48,132	102.38	68.16
28	Banten	561,717	153,169	423	41,166	194,024	18,504	407,286	125,410	230	28,739	152,405	2,620	309,404	72.51	55.08
29	Kepulauan Bangka Belitung	58,825	20,607	35	3,008	19,041	3,366	46,057	18,797	41	1,579	15,431	929	36,777	78.29	62.52
30	Gorontalo	62,113	20,192	103	4,640	18,957	1,252	45,144	17,069	46	2,623	14,336	220	34,294	72.68	55.21
31	Kepulauan Riau	79,126	33,621	65	2,820	21,466	4,455	62,427	25,453	16	1,859	16,616	84	44,028	78.90	55.64
32	Papua Barat	67,592	20,042	-	1,596	12,584	3,961	38,183	16,980	-	1,070	10,319	1,326	29,695	56.49	43.93
33	Sulawesi Barat	62,819	21,299	18	6,088	25,043	2,419	54,867	18,792	6	3,146	17,438	772	40,154	87.34	63.92
	Indonesia	12,569,500	4,272,860	7,228	1,102,198	4,189,519	256,262	9,828,067	3,396,088	4,212	670,115	3,141,146	109,968	7,321,529	78.19	58.25

**APK PT Tiap Provinsi
Tahun 2012/2013**

No	Nama Provinsi	Penduduk usia 19-23	PTN	PTS	KEDINASAN	PTAI	PTA (Non-Islam)	Jumlah Total	APK
1	DKI Jakarta *	1,041,486	533,626	426,055	64,202	10,141	2,898	1,036,922	99.56
2	Jawa Barat	3,879,995	125,189	484,494	11,747	41,553	127	663,110	17.09
3	Jawa Tengah	2,509,182	109,809	260,498	4,635	54,569	1,830	431,341	17.19
4	DI Yogyakarta	328,585	72,723	145,249	3,930	20,662	-	242,564	73.82
5	Jawa Timur	2,942,546	159,982	488,912	9,962	147,548	315	806,719	27.42
6	Aceh	469,533	43,725	119,717	-	35,936	-	199,378	42.46
7	Sumatera Utara	1,198,798	52,886	306,408	2,521	28,434	4,109	394,358	32.90
8	Sumatera Barat	403,970	65,773	87,493	1,024	33,587	-	187,877	46.51
9	Riau	539,493	34,337	77,177	-	27,322	-	138,836	25.73
10	Jambi	296,013	13,216	32,545	-	19,147	-	64,908	21.93
11	Sumatera Selatan	755,832	29,493	130,632	91	13,467	-	173,683	22.98
12	Lampung	692,765	28,236	78,491	-	19,177	371	126,275	18.23
13	Kalimantan Barat	417,476	20,915	41,580	-	6,882	1,662	71,039	17.02
14	Kalimantan Tengah	219,492	9,298	16,883	-	4,484	1,332	31,997	14.58
15	Kalimantan Selatan	346,997	19,234	58,381	-	15,752	-	93,367	26.91
16	Kalimantan Timur	338,164	39,621	40,519	-	6,565	-	86,705	25.64
17	Sulawesi Utara	181,744	29,469	25,917	265	3,054	1,020	59,725	32.86
18	Sulawesi Tengah	231,029	15,539	48,041	-	6,671	199	70,450	30.49
19	Sulawesi Selatan	736,918	57,199	255,543	2,091	36,258	2,366	353,457	47.96
20	Sulawesi Tenggara	211,553	16,819	49,424	-	5,167	-	71,410	33.76
21	Maluku	137,230	24,312	23,833	-	7,568	2,197	57,910	42.20
22	Bali	296,042	29,636	48,872	799	305	7,859	87,471	29.55
23	Nusa Tenggara Barat	419,649	17,372	93,042	-	15,992	452	126,858	30.23
24	Nusa Tenggara Timur	373,934	20,804	47,344	-	-	8,252	76,400	20.43
25	Papua	277,555	18,498	29,424	-	898	1,128	49,948	18.00
26	Bengkulu	167,900	12,652	34,603	-	8,950	-	56,205	33.48
27	Maluku Utara	96,450	6,597	19,985	-	2,786	-	29,368	30.45
28	Banten	1,095,580	12,631	91,865	1,457	34,462	460	140,875	12.86
29	Bangka Belitung	123,783	2,051	6,825	-	1,450	-	10,326	8.34
30	Gorontalo	87,408	16,961	15,302	-	2,914	-	35,177	40.24
31	Kepulauan Riau	188,517	6,271	25,782	-	2,303	-	34,356	18.22
32	Papua Barat	79,511	4,393	15,079	348	1,004	69	20,893	26.28
33	Sulawesi Barat	100,170	-	19,954	-	2,192	-	22,146	22.11
Indonesia		21,185,300	1,649,267	3,645,869	103,072	617,200	36,646	6,052,054	28.57

* Mahasiswa perguruan tinggi di Provinsi DKI Jakarta yang berjumlah 533.626 di dalamnya sudah termasuk mahasiswa UT
Data Mahasiswa PTAI dan PTA (Non Islam) sumber dari Kemenag

**APK/APM
PAUD SEDERAJAT
KABUPATEN/KOTA**

**APK PAUD Sederajat Tiap Kabupaten/kota
Tahun 2012/2013**

No	Nama Provinsi	Kabupaten / Kota	P0-6 th	Siswa TK+TKLB+RA			TPA	KB	SPS	Siswa PAUD	APK PAUD
				TK/TKLB	RA	TK+TKLB+RA					
1	DKI Jakarta	Kota Jakarta Pusat	49,227	8,056	3,253	11,309	80	22,812	12,319	46,520	94.50
2	DKI Jakarta	Kota Jakarta Utara	111,687	18,705	6,444	25,149	12	19,382	18,665	63,208	56.59
3	DKI Jakarta	Kota Jakarta Barat	134,397	33,705	6,885	40,590	17	24,560	17,617	82,784	61.60
4	DKI Jakarta	Kota Jakarta Selatan	183,481	22,043	11,353	33,396	42	21,584	21,675	76,697	41.80
5	DKI Jakarta	Kota Jakarta Timur	194,849	26,899	11,963	38,862	122	35,884	30,792	105,660	54.23
6	DKI Jakarta	Kab. Kepulauan Seribu	2,661	785	208	993	-	224	747	1,964	73.81
7	Jabar	Kab. Bogor	361,618	35,757	15,217	50,974	204	46,749	85,580	183,507	50.75
8	Jabar	Kab. Sukabumi	245,002	12,945	7,362	20,307	80	30,719	48,623	99,729	40.71
9	Jabar	Kab. Cianjur	172,835	9,706	4,878	14,584	74	29,728	56,568	100,954	58.41
10	Jabar	Kab. Bekasi	147,985	38,694	9,387	48,081	216	36,230	40,516	125,043	84.50
11	Jabar	Kab. Karawang	131,653	7,003	3,570	10,573	55	21,131	41,184	72,943	55.41
12	Jabar	Kab. Purwakarta	96,851	4,795	7,359	12,154	12	10,132	18,106	40,404	41.72
13	Jabar	Kab. Subang	142,666	10,385	5,823	16,208	231	15,519	15,053	47,011	32.95
14	Jabar	Kab. Bandung	273,598	16,777	22,861	39,638	152	46,397	92,318	178,505	65.24
15	Jabar	Kab. Sumedang	83,307	8,085	6,582	14,667	83	14,764	19,159	48,673	58.43
16	Jabar	Kab. Garut	174,336	25,667	22,434	48,101	336	54,251	50,340	153,028	87.78
17	Jabar	Kab. Tasikmalaya	136,468	10,613	13,707	24,320	23	19,888	36,305	80,536	59.01
18	Jabar	Kab. Ciamis	129,990	9,810	11,699	21,509	25	12,853	34,095	68,482	52.68
19	Jabar	Kab. Cirebon	153,804	11,542	6,936	18,478	171	22,409	48,726	89,784	58.38
20	Jabar	Kab. Kuningan	103,408	9,232	5,193	14,425	104	10,192	16,874	41,595	40.22
21	Jabar	Kab. Indramayu	121,547	12,342	4,344	16,686	34	4,230	33,741	54,691	45.00
22	Jabar	Kab. Majalengka	110,266	9,942	7,332	17,274	204	8,112	22,469	48,059	43.58
23	Jabar	Kab. Bandung Barat	73,969	12,632	11,902	24,534	56	24,964	17,094	66,648	90.10
24	Jabar	Kota Bandung	162,602	32,530	8,238	40,768	289	28,806	33,375	103,238	63.49
25	Jabar	Kota Bogor	99,312	8,849	5,528	14,377	12	5,024	24,861	44,274	44.58
26	Jabar	Kota Sukabumi	28,512	6,124	2,062	8,186	27	5,983	5,656	19,852	69.63
27	Jabar	Kota Cirebon	27,057	5,240	1,576	6,816	54	3,721	6,257	16,848	62.27
28	Jabar	Kota Bekasi	146,414	31,914	13,414	45,328	81	35,684	36,146	117,239	80.07
29	Jabar	Kota Depok	104,309	21,516	8,578	30,094	13	15,831	24,759	70,697	67.78
30	Jabar	Kota Tasikmalaya	52,891	7,501	4,604	12,105	25	5,338	13,985	31,453	59.47
31	Jabar	Kota Cimahi	45,482	6,312	3,007	9,319	99	7,769	10,572	27,759	61.03
32	Jabar	Kota Banjar	12,168	1,311	1,043	2,354	11	1,241	6,471	10,077	82.82
33	Jateng	Kab. Semarang	47,953	18,845	8,550	27,395	169	8,020	10,541	46,125	96.19
34	Jateng	Kab. Kendal	46,991	16,368	1,933	18,301	172	8,318	18,985	45,776	97.41

No	Nama Provinsi	Kabupaten / Kota	P0-6 th	Siswa TK+TKLB+RA			TPA	KB	SPS	Siswa PAUD	APK PAUD
				TK/TKLB	RA	TK+TKLB+RA					
35	Jateng	Kab. Demak	54,222	29,679	5,906	35,585	134	8,092	4,203	48,014	88.55
36	Jateng	Kab. Grobogan	73,691	35,563	3,094	38,657	51	13,667	3,940	56,315	76.42
37	Jateng	Kab. Pekalongan	65,225	18,960	5,796	24,756	128	14,986	9,738	49,608	76.06
38	Jateng	Kab. Batang	50,450	11,488	5,206	16,694	172	6,071	11,023	33,960	67.31
39	Jateng	Kab. Tegal	101,927	22,507	5,303	27,810	62	11,031	22,235	61,138	59.98
40	Jateng	Kab. Brebes	137,453	29,954	4,994	34,948	47	18,761	14,075	67,831	49.35
41	Jateng	Kab. Pati	73,447	26,951	8,546	35,497	225	19,033	9,046	63,801	86.87
42	Jateng	Kab. Kudus	51,698	11,820	5,917	17,737	154	6,624	13,153	37,668	72.86
43	Jateng	Kab. Pemalang	85,051	19,132	1,862	20,994	128	11,617	17,703	50,442	59.31
44	Jateng	Kab. Jepara	60,086	24,479	7,513	31,992	121	9,982	3,363	45,458	75.65
45	Jateng	Kab. Rembang	44,063	14,416	3,042	17,458	81	11,237	2,221	30,997	70.35
46	Jateng	Kab. Blora	44,617	18,435	2,269	20,704	13	5,744	3,981	30,442	68.23
47	Jateng	Kab. Banyumas	63,473	32,848	4,722	37,570	173	12,547	12,423	62,713	98.80
48	Jateng	Kab. Cilacap	133,338	26,478	4,675	31,153	228	26,831	9,550	67,762	50.82
49	Jateng	Kab. Purbalingga	58,810	15,789	7,386	23,175	75	16,701	6,891	46,842	79.65
50	Jateng	Kab. Banjarnegara	90,306	12,683	7,348	20,031	41	10,752	7,920	38,744	42.90
51	Jateng	Kab. Magelang	55,533	18,396	14,434	32,830	144	11,398	10,531	54,903	98.87
52	Jateng	Kab. Temanggung	41,891	17,384	7,533	24,917	130	5,889	7,177	38,113	90.98
53	Jateng	Kab. Wonosobo	71,801	20,350	3,363	23,713	80	4,559	10,322	38,674	53.86
54	Jateng	Kab. Purworejo	46,444	12,732	1,004	13,736	101	6,425	3,610	23,872	51.40
55	Jateng	Kab. Kebumen	98,907	21,814	2,852	24,666	126	3,794	21,562	50,148	50.70
56	Jateng	Kab. Klaten	99,468	25,162	13,610	38,772	335	7,553	8,159	54,819	55.11
57	Jateng	Kab. Boyolali	69,009	14,157	5,263	19,420	183	12,574	10,021	42,198	61.15
58	Jateng	Kab. Sragen	64,062	18,395	3,179	21,574	130	4,841	7,024	33,569	52.40
59	Jateng	Kab. Sukoharjo	50,064	14,897	9,192	24,089	471	5,335	2,094	31,989	63.90
60	Jateng	Kab. Karanganyar	58,754	18,144	3,463	21,607	161	11,628	4,352	37,748	64.25
61	Jateng	Kab. Wonogiri	68,724	13,330	1,737	15,067	97	9,795	4,535	29,494	42.92
62	Jateng	Kota Semarang	68,065	33,585	7,093	40,678	510	15,040	9,902	66,130	97.16
63	Jateng	Kota Salatiga	20,321	4,101	1,547	5,648	26	1,691	2,217	9,582	47.15
64	Jateng	Kota Pekalongan	34,500	6,519	2,216	8,735	26	2,401	4,440	15,602	45.22
65	Jateng	Kota Tegal	30,943	4,764	1,022	5,786	16	3,054	2,942	11,798	38.13
66	Jateng	Kota Magelang	25,907	4,238	742	4,980	19	1,735	2,414	9,148	35.31
67	Jateng	Kota Surakarta	33,185	15,266	3,077	18,343	314	3,934	3,747	26,338	79.37
68	DI Yogyakarta	Kab. Bantul	44,662	24,178	1,660	25,838	243	9,445	8,596	44,122	98.79
69	DI Yogyakarta	Kab. Sleman	49,759	24,832	2,282	27,114	4,853	8,024	8,968	48,959	98.39
70	DI Yogyakarta	Kab. Gunung kidul	53,105	18,102	1,960	20,062	178	18,422	12,926	51,588	97.14
71	DI Yogyakarta	Kab. Kulon Progo	35,283	14,341	639	14,980	95	9,528	10,088	34,691	98.32

No	Nama Provinsi	Kabupaten / Kota	P0-6 th	Siswa TK+TKLB+RA			TPA	KB	SPS	Siswa PAUD	APK PAUD
				TK/TKLB	RA	TK+TKLB+RA					
72	DI Yogyakarta	Kota Yogyakarta	31,976	13,524	359	13,883	164	2,133	14,812	30,992	96.92
73	Jatim	Kab. Gresik	73,309	28,409	9,852	38,261	148	15,987	13,474	67,870	92.58
74	Jatim	Kab. Mojokerto	67,680	24,657	10,092	34,749	29	8,662	15,600	59,040	87.23
75	Jatim	Kab. Sidoarjo	86,011	49,137	18,279	67,416	250	9,120	8,256	85,042	98.87
76	Jatim	Kab. Jombang	75,184	30,912	20,065	50,977	135	13,819	9,364	74,295	98.82
77	Jatim	Kab. Sampang	58,844	29,111	13,579	42,690	11	9,091	5,232	57,024	96.91
78	Jatim	Kab. Pamekasan	96,661	32,164	25,222	57,386	53	15,722	20,309	93,470	96.70
79	Jatim	Kab. Sumenep	77,656	22,099	22,340	44,439	-	12,745	19,074	76,258	98.20
80	Jatim	Kab. Bangkalan	56,079	23,340	4,748	28,088	103	13,035	13,246	54,472	97.13
81	Jatim	Kab. Bondowoso	62,158	18,719	2,539	21,258	29	16,892	15,693	53,872	86.67
82	Jatim	Kab. Situbondo	43,328	12,295	4,019	16,314	46	9,483	12,551	38,394	88.61
83	Jatim	Kab. Banyuwangi	123,759	41,132	3,132	44,264	34	25,739	21,949	91,986	74.33
84	Jatim	Kab. Jember	114,511	42,676	9,781	52,457	187	32,591	25,442	110,677	96.65
85	Jatim	Kab. Malang	109,648	57,097	15,276	72,373	189	12,304	23,448	108,314	98.78
86	Jatim	Kab. Pasuruan	60,157	25,190	17,496	42,686	51	5,390	11,244	59,371	98.69
87	Jatim	Kab. Probolinggo	58,596	20,850	14,232	35,082	73	8,819	13,278	57,252	97.71
88	Jatim	Kab. Lumajang	66,601	16,958	6,562	23,520	34	12,475	17,868	53,897	80.93
89	Jatim	Kab. Kediri	64,179	26,351	15,252	41,603	258	7,676	13,751	63,288	98.61
90	Jatim	Kab. Tulungagung	57,483	23,302	6,662	29,964	106	4,995	18,071	53,136	92.44
91	Jatim	Kab. Nganjuk	59,384	28,767	7,436	36,203	128	9,686	10,810	56,827	95.69
92	Jatim	Kab. Trenggalek	61,714	14,508	3,653	18,161	114	8,377	14,463	41,115	66.62
93	Jatim	Kab. Blitar	57,198	29,080	5,682	34,762	64	5,332	15,153	55,311	96.70
94	Jatim	Kab. Madiun	30,237	9,494	4,245	13,739	77	7,449	8,551	29,816	98.61
95	Jatim	Kab. Ngawi	55,823	16,966	3,841	20,807	320	7,673	11,273	40,073	71.79
96	Jatim	Kab. Magetan	63,675	15,567	2,983	18,550	157	6,164	18,442	43,313	68.02
97	Jatim	Kab. Ponorogo	39,001	13,904	11,431	25,335	153	6,975	5,968	38,431	98.54
98	Jatim	Kab. Pacitan	46,686	7,402	1,438	8,840	43	14,925	9,699	33,507	71.77
99	Jatim	Kab. Bojonegoro	77,739	24,727	10,622	35,349	202	11,284	20,805	67,640	87.01
100	Jatim	Kab. Tuban	60,282	21,250	11,175	32,425	73	14,190	12,314	59,002	97.88
101	Jatim	Kab. Lamongan	106,581	37,996	7,097	45,093	97	17,786	9,458	72,434	67.96
102	Jatim	Kota Surabaya	158,730	72,085	8,171	80,256	410	12,043	47,889	140,598	88.58
103	Jatim	Kota Mojokerto	25,355	3,958	536	4,494	42	2,042	6,587	13,165	51.92
104	Jatim	Kota Malang	55,926	23,478	6,705	30,183	203	9,527	7,698	47,611	85.13
105	Jatim	Kota Pasuruan	37,066	5,590	887	6,477	16	3,433	6,689	16,615	44.83
106	Jatim	Kota Probolinggo	29,709	7,501	1,331	8,832	90	3,635	10,956	23,513	79.14
107	Jatim	Kota Blitar	13,450	4,321	1,348	5,669	46	1,592	2,211	9,518	70.77
108	Jatim	Kota Kediri	22,606	8,688	2,190	10,878	126	5,964	1,903	18,871	83.48

No	Nama Provinsi	Kabupaten / Kota	P0-6 th	Siswa TK+TKLB+RA			TPA	KB	SPS	Siswa PAUD	APK PAUD
				TK/TKLB	RA	TK+TKLB+RA					
109	Jatim	Kota Madiun	24,327	6,275	978	7,253	20	2,849	4,040	14,162	58.22
110	Jatim	Kota Batu	13,968	5,966	1,888	7,854	87	2,938	2,739	13,618	97.49
111	Aceh	Kab. Aceh Besar	21,001	10,608	665	11,273	258	4,611	462	16,604	79.06
112	Aceh	Kab. Pidie	35,381	6,509	1,626	8,135	42	5,551	1,392	15,120	42.73
113	Aceh	Kab. Aceh Utara	43,728	7,228	1,294	8,522	289	5,954	9,300	24,065	55.03
114	Aceh	Kab. Aceh Timur	35,787	3,998	233	4,231	189	6,920	5,309	16,649	46.52
115	Aceh	Kab. Aceh Selatan	22,666	3,127	281	3,408	34	3,405	3,765	10,612	46.82
116	Aceh	Kab. Aceh Barat	20,767	2,759	786	3,545	77	2,507	2,904	9,033	43.50
117	Aceh	Kab. Aceh Tengah	17,155	3,071	469	3,540	136	3,571	892	8,139	47.44
118	Aceh	Kab. Aceh Tenggara	17,285	1,135	366	1,501	30	6,031	618	8,180	47.32
119	Aceh	Kab. Simeulue	12,570	1,445	42	1,487	51	3,951	136	5,625	44.75
120	Aceh	Kab. Aceh Singkil	20,736	3,156	27	3,183	6	2,170	2,190	7,549	36.41
121	Aceh	Kab. Bireuen	18,064	6,732	732	7,464	80	4,366	1,897	13,807	76.43
122	Aceh	Kab. Aceh Barat Daya	14,436	2,379	179	2,558	-	1,738	2,359	6,655	46.10
123	Aceh	Kab. Gayo Lues	13,868	1,887	38	1,925	29	1,795	1,575	5,324	38.39
124	Aceh	Kab. Aceh Jaya	13,364	3,216	254	3,470	34	2,204	513	6,221	46.55
125	Aceh	Kab. Nagan Raya	11,462	1,576	161	1,737	17	2,351	1,140	5,245	45.76
126	Aceh	Kab. Aceh Tamiang	23,328	7,832	874	8,706	34	3,939	255	12,934	55.44
127	Aceh	Kab. Bener Meriah	11,740	2,710	453	3,163	93	2,285	1,411	6,952	59.22
128	Aceh	Kab. Pidie Jaya	11,405	3,472	722	4,194	71	1,041	767	6,073	53.25
129	Aceh	Kota Banda Aceh	14,736	4,079	644	4,723	76	3,125	1,441	9,365	63.55
130	Aceh	Kota Sabang	2,445	971	233	1,204	46	679	276	2,205	90.18
131	Aceh	Kota Langsa	4,789	1,750	811	2,561	45	1,001	1,078	4,685	97.83
132	Aceh	Kota Lhokseumawe	8,418	2,965	736	3,701	161	3,384	809	8,055	95.69
133	Aceh	Kota Subulussalam	6,788	2,684	-	2,684	46	1,843	718	5,291	77.95
134	Sumut	Kab. Deli Serdang	129,487	18,003	14,802	32,805	211	17,921	34,464	85,401	65.95
135	Sumut	Kab. Karo	30,698	7,693	799	8,492	58	3,948	8,488	20,986	68.36
136	Sumut	Kab. Langkat	78,631	18,627	8,979	27,606	60	14,541	18,816	61,023	77.61
137	Sumut	Kab. Tapanuli Tengah	31,201	3,824	1,409	5,233	68	12,124	10,694	28,119	90.12
138	Sumut	Kab. Simalungun	66,437	5,485	4,256	9,741	113	8,607	21,663	40,124	60.39
139	Sumut	Kab. Labuhan batu	37,713	4,524	5,094	9,618	153	4,887	13,396	28,054	74.39
140	Sumut	Kab. Dairi	28,672	4,314	227	4,541	51	11,177	9,124	24,893	86.82
141	Sumut	Kab. Tapanuli Utara	27,004	2,932	181	3,113	99	4,635	13,515	21,362	79.11
142	Sumut	Kab. Tapanuli Selatan	27,518	3,845	592	4,437	74	10,694	8,883	24,088	87.54
143	Sumut	Kab. Asahan	56,793	7,699	1,883	9,582	183	15,056	18,326	43,147	75.97
144	Sumut	Kab. Nias	17,433	1,525	338	1,863	-	3,095	8,354	13,312	76.36
145	Sumut	Kab. Samosir	13,940	2,689	-	2,689	30	2,591	3,075	8,385	60.15

No	Nama Provinsi	Kabupaten / Kota	P0-6 th	Siswa TK+TKLB+RA			TPA	KB	SPS	Siswa PAUD	APK PAUD
				TK/TKLB	RA	TK+TKLB+RA					
146	Sumut	Kab. Mandailing Natal	38,834	4,800	1,164	5,964	6	4,889	14,295	25,154	64.77
147	Sumut	Kab. Nias Selatan	60,462	4,727	86	4,813	101	12,080	6,228	23,222	38.41
148	Sumut	Kab. Pakpak Bharat	18,165	1,469	181	1,650	47	4,634	790	7,121	39.20
149	Sumut	Kab. Humbang Hasundutan	21,636	1,844	41	1,885	12	5,924	4,598	12,419	57.40
150	Sumut	Kab. Toba Samosir	22,904	3,212	-	3,212	63	7,413	2,461	13,149	57.41
151	Sumut	Kab. Serdang Bedagai	49,996	6,269	4,434	10,703	246	10,325	14,390	35,664	71.33
152	Sumut	Kab. Batu bara	35,893	1,637	1,024	2,661	13	6,482	10,920	20,076	55.93
153	Sumut	Kab. Padang Lawas	24,445	1,803	560	2,363	114	3,896	1,105	7,478	30.59
154	Sumut	Kab. Padang Lawas Utara	24,582	1,267	1,130	2,397	46	5,762	998	9,203	37.44
155	Sumut	Kab. Labuhan batu Selatan	27,401	1,670	3,015	4,685	81	5,925	9,974	20,665	75.42
156	Sumut	Kab. Labuhan batu Utara	30,640	2,814	3,455	6,269	59	7,256	1,164	14,748	48.13
157	Sumut	Kab. Nias Utara	13,470	1,341	-	1,341	42	1,546	1,568	4,497	33.39
158	Sumut	Kab. Nias Barat	8,710	1,057	-	1,057	-	2,216	748	4,021	46.17
159	Sumut	Kota Medan	146,864	27,755	12,151	39,906	76	13,721	29,696	83,399	56.79
160	Sumut	Kota Tebing Tinggi	14,042	2,953	1,093	4,046	38	3,432	4,066	11,582	82.48
161	Sumut	Kota Binjai	18,484	3,725	4,286	8,011	152	2,729	5,486	16,378	88.61
162	Sumut	Kota Pematang Siantar	17,054	3,723	1,263	4,986	80	4,479	3,917	13,462	78.94
163	Sumut	Kota Tanjung Balai	14,028	2,636	1,788	4,424	14	2,615	4,668	11,721	83.55
164	Sumut	Kota Sibolga	12,929	2,584	186	2,770	44	2,852	1,648	7,314	56.57
165	Sumut	Kota Padang Sidempuan	15,785	3,097	2,169	5,266	296	4,089	3,806	13,457	85.25
166	Sumut	Kota GunungSitol	11,866	2,343	-	2,343	-	2,652	1,512	6,507	54.84
167	Sumbar	Kab. Agam	32,811	3,759	392	4,151	85	7,113	8,268	19,617	59.79
168	Sumbar	Kab. Pasaman	27,944	1,505	1,032	2,537	38	11,369	2,652	16,596	59.39
169	Sumbar	Kab. Lima Puluh Koto	24,079	5,383	462	5,845	148	3,749	2,152	11,894	49.40
170	Sumbar	Kab. Solok	35,372	7,861	865	8,726	78	10,603	9,339	28,746	81.27
171	Sumbar	Kab. Padang Pariaman	37,849	5,476	622	6,098	31	10,059	6,248	22,436	59.28
172	Sumbar	Kab. Pesisir Selatan	23,342	7,240	2,678	9,918	99	6,197	5,746	21,960	94.08
173	Sumbar	Kab. Tanah Datar	30,226	3,390	556	3,946	126	3,266	7,307	14,645	48.45
174	Sumbar	Kab. Kepulauan Mentawai	8,332	2,805	315	3,120	-	2,700	286	6,106	73.28
175	Sumbar	Kab. Dharmasraya	18,955	3,650	1,021	4,671	119	4,947	439	10,176	53.69
176	Sumbar	Kab. Solok Selatan	15,281	1,761	687	2,448	68	4,562	2,690	9,768	63.92
177	Sumbar	Kab. Pasaman Barat	21,450	7,748	1,616	9,364	13	4,105	2,180	15,662	73.02
178	Sumbar	Kab. Sijunjung	21,988	3,720	845	4,565	41	6,225	1,578	12,409	56.44
179	Sumbar	Kota Bukittinggi	7,841	3,197	88	3,285	139	1,642	1,569	6,635	84.62
180	Sumbar	Kota Padang Panjang	4,864	1,083	333	1,416	253	966	1,451	4,086	84.00
181	Sumbar	Kota Solok	5,267	1,463	759	2,222	118	1,489	725	4,554	86.46
182	Sumbar	Kota Sawahlunto	3,937	1,259	418	1,677	31	502	1,495	3,705	94.11

No	Nama Provinsi	Kabupaten / Kota	P0-6 th	Siswa TK+TKLB+RA			TPA	KB	SPS	Siswa PAUD	APK PAUD
				TK/TKLB	RA	TK+TKLB+RA					
183	Sumbar	Kota Padang	72,102	10,910	1,443	12,353	625	17,002	9,483	39,463	54.73
184	Sumbar	Kota Payakumbuh	13,746	2,006	398	2,404	224	3,197	1,281	7,106	51.70
185	Sumbar	Kota Pariaman	7,912	1,499	339	1,838	29	3,398	668	5,933	74.99
186	Riau	Kab. Kampar	66,274	14,186	851	15,037	238	12,730	10,326	38,331	57.84
187	Riau	Kab. Bengkalis	43,294	4,454	1,823	6,277	68	10,294	11,441	28,080	64.86
188	Riau	Kab. Indragiri Hulu	34,160	8,147	736	8,883	99	4,957	6,336	20,275	59.35
189	Riau	Kab. Indragiri Hilir	49,478	13,136	1,498	14,634	25	7,635	8,347	30,641	61.93
190	Riau	Kab. Pelalawan	31,812	5,414	629	6,043	122	3,132	6,765	16,062	50.49
191	Riau	Kab. Rokan Hulu	75,103	7,213	930	8,143	592	9,838	7,940	26,513	35.30
192	Riau	Kab. Rokan Hilir	58,918	8,458	3,764	12,222	112	3,592	14,582	30,508	51.78
193	Riau	Kab. Siak	40,405	7,180	898	8,078	84	7,218	5,187	20,567	50.90
194	Riau	Kab. Kuantan Singingi	42,386	2,109	106	2,215	17	6,683	3,657	12,572	29.66
195	Riau	Kab. Kepulauan Meranti	14,490	2,658	-	2,658	12	3,611	1,190	7,471	51.56
196	Riau	Kota Pekanbaru	70,109	16,933	1,651	18,584	345	9,960	19,297	48,186	68.73
197	Riau	Kota Dumai	8,720	3,711	293	4,004	58	2,341	2,099	8,502	97.50
198	Jambi	Kab. Batang Hari	17,074	1,908	446	2,354	5	4,725	5,035	12,119	70.98
199	Jambi	Kab. Tanjung Jabung Barat	17,281	3,523	278	3,801	72	5,016	7,672	16,561	95.83
200	Jambi	Kab. Bungo	21,766	1,870	660	2,530	17	7,722	5,514	15,783	72.51
201	Jambi	Kab. Sarolangun	18,078	4,810	324	5,134	68	3,966	4,722	13,890	76.83
202	Jambi	Kab. Kerinci	26,240	2,981	610	3,591	-	6,128	6,534	16,253	61.94
203	Jambi	Kab. Merangin	33,673	1,259	1,049	2,308	29	4,369	8,686	15,392	45.71
204	Jambi	Kab. Tanjung Jabung Timur	23,556	1,682	110	1,792	79	11,198	3,810	16,879	71.65
205	Jambi	Kab. Tebo	27,113	3,179	1,294	4,473	136	8,394	5,285	18,288	67.45
206	Jambi	Kab. Muaro Jambi	23,639	4,510	289	4,799	32	9,236	2,390	16,457	69.62
207	Jambi	Kota Jambi	51,477	7,817	1,925	9,742	102	8,844	8,144	26,832	52.12
208	Jambi	Kota Sungai Penuh	5,167	1,781	219	2,000	-	53	51	2,104	40.72
209	Sumsel	Kab. Musi Banyuasin	45,912	4,380	564	4,944	-	12,202	11,586	28,732	62.58
210	Sumsel	Kab. Ogan Komering Ulu	35,223	3,165	385	3,550	61	3,554	8,998	16,163	45.89
211	Sumsel	Kab. Muara Enim	73,021	6,928	850	7,778	54	7,720	18,734	34,286	46.95
212	Sumsel	Kab. Lahat	47,815	6,784	463	7,247	-	5,236	9,179	21,662	45.30
213	Sumsel	Kab. Musi Rawas	51,140	4,565	1,752	6,317	46	5,298	13,627	25,288	49.45
214	Sumsel	Kab. Ogan Komering Ilir	36,337	7,725	282	8,007	-	9,820	9,078	26,905	74.04
215	Sumsel	Kab. Banyuasin	44,944	1,396	1,026	2,422	-	4,290	19,088	25,800	57.40
216	Sumsel	Kab. OKU Timur	43,781	5,786	2,107	7,893	-	7,616	7,638	23,147	52.87
217	Sumsel	Kab. OKU Selatan	31,040	1,572	730	2,302	83	7,921	5,651	15,957	51.41
218	Sumsel	Kab. Ogan Ilir	21,059	1,995	459	2,454	-	7,666	7,039	17,159	81.48
219	Sumsel	Kab. Empat Lawang	21,683	1,323	329	1,652	-	4,210	1,932	7,794	35.95

No	Nama Provinsi	Kabupaten / Kota	P0-6 th	Siswa TK+TKLB+RA			TPA	KB	SPS	Siswa PAUD	APK PAUD
				TK/TKLB	RA	TK+TKLB+RA					
220	Sumsel	Kota Palembang	125,013	13,326	1,332	14,658	136	21,203	24,362	60,359	48.28
221	Sumsel	Kota Prabumulih	16,024	2,615	241	2,856	300	4,368	2,339	9,863	61.55
222	Sumsel	Kota Pagar Alam	14,762	1,642	768	2,410	79	3,359	2,267	8,115	54.97
223	Sumsel	Kota Lubuk Linggau	18,547	3,163	717	3,880	48	2,785	3,755	10,468	56.44
224	Lampung	Kab. Lampung Selatan	90,233	8,144	2,515	10,659	170	10,641	21,479	42,949	47.60
225	Lampung	Kab. Lampung Tengah	71,229	18,140	3,931	22,071	129	11,682	16,034	49,916	70.08
226	Lampung	Kab. Lampung Utara	45,331	5,580	1,978	7,558	20	4,328	11,594	23,500	51.84
227	Lampung	Kab. Lampung Barat	37,331	3,415	1,006	4,421	12	1,792	12,728	18,953	50.77
228	Lampung	Kab. Tulang Bawang	61,278	6,932	2,240	9,172	63	7,015	9,951	26,201	42.76
229	Lampung	Kab. Tanggamus	47,795	2,782	3,040	5,822	59	5,759	13,993	25,633	53.63
230	Lampung	Kab. Lampung Timur	39,604	13,214	4,119	17,333	111	8,292	11,631	37,367	94.35
231	Lampung	Kab. Way Kanan	45,044	5,794	850	6,644	13	3,754	7,831	18,242	40.50
232	Lampung	Kab. Pesawaran	31,778	3,048	1,869	4,917	44	5,298	3,378	13,637	42.91
233	Lampung	Kab. Pringsewu	36,623	4,839	-	4,839	52	4,897	2,238	12,026	32.84
234	Lampung	Kab. Mesuji	15,177	3,124	-	3,124	19	3,220	634	6,997	46.10
235	Lampung	Kab. Tulang Bawang Barat	19,867	3,295	-	3,295	-	2,330	1,855	7,480	37.65
236	Lampung	Kota Bandar Lampung	52,966	14,358	1,429	15,787	67	13,544	10,863	40,261	76.01
237	Lampung	Kota Metro	10,377	4,739	195	4,934	62	2,879	1,571	9,446	91.03
238	Kalbar	Kab. Sambas	33,678	4,054	368	4,422	22	12,275	4,970	21,689	64.40
239	Kalbar	Kab. Sanggau	27,397	3,697	436	4,133	34	2,921	9,643	16,731	61.07
240	Kalbar	Kab. Sintang	25,279	3,243	102	3,345	74	3,981	7,277	14,677	58.06
241	Kalbar	Kab. Pontianak	46,715	3,682	387	4,069	71	5,824	5,972	15,936	34.11
242	Kalbar	Kab. Kapuas Hulu	18,971	2,099	302	2,401	17	2,755	3,624	8,797	46.37
243	Kalbar	Kab. Ketapang	40,629	8,481	660	9,141	78	4,617	5,010	18,846	46.39
244	Kalbar	Kab. Bengkayang	19,459	1,543	264	1,807	-	4,715	3,018	9,540	49.03
245	Kalbar	Kab. Landak	20,487	1,410	410	1,820	34	2,615	10,313	14,782	72.15
246	Kalbar	Kab. Melawi	13,545	1,191	133	1,324	-	1,434	4,325	7,083	52.29
247	Kalbar	Kab. Sekadau	17,409	1,073	183	1,256	24	4,852	1,879	8,011	46.02
248	Kalbar	Kab. Kayong Utara	15,289	1,947	91	2,038	-	2,166	460	4,664	30.51
249	Kalbar	Kab. Kubu Raya	32,762	6,073	1,194	7,267	29	5,621	2,833	15,750	48.07
250	Kalbar	Kota Pontianak	38,372	6,552	695	7,247	183	8,722	3,372	19,524	50.88
251	Kalbar	Kota Singkawang	16,026	2,653	713	3,366	38	2,417	1,705	7,526	46.96
252	Kalteng	Kab. Kapuas	31,510	6,158	150	6,308	12	6,102	3,559	15,981	50.72
253	Kalteng	Kab. Barito Utara	11,718	3,862	169	4,031	59	4,227	918	9,235	78.81
254	Kalteng	Kab. Barito Selatan	15,585	3,526	443	3,969	39	4,853	379	9,240	59.29
255	Kalteng	Kab. Kotawaringin Timur	22,409	6,458	2,214	8,672	17	2,604	6,557	17,850	79.66
256	Kalteng	Kab. Kotawaringin Barat	24,814	6,469	574	7,043	24	2,748	1,406	11,221	45.22

No	Nama Provinsi	Kabupaten / Kota	P0-6 th	Siswa TK+TKLB+RA			TPA	KB	SPS	Siswa PAUD	APK PAUD
				TK/TKLB	RA	TK+TKLB+RA					
257	Kalteng	Kab. Katingan	9,744	2,789	773	3,562	53	2,344	2,167	8,126	83.39
258	Kalteng	Kab. Seruyan	8,226	3,049	146	3,195	42	1,689	1,675	6,601	80.25
259	Kalteng	Kab. Sukamara	5,838	1,191	105	1,296	12	1,667	643	3,618	61.97
260	Kalteng	Kab. Lamandau	4,575	2,442	77	2,519	51	940	1,036	4,546	99.37
261	Kalteng	Kab. Gunung Mas	4,686	2,267	71	2,338	34	1,655	271	4,298	91.72
262	Kalteng	Kab. Pulang Pisau	23,647	2,600	557	3,157	26	1,796	1,381	6,360	26.90
263	Kalteng	Kab. Murung Raya	6,531	2,315	46	2,361	51	2,079	578	5,069	77.61
264	Kalteng	Kab. Barito Timur	9,502	3,868	100	3,968	107	969	530	5,574	58.66
265	Kalteng	Kota Palangka raya	13,268	4,919	1,537	6,456	177	3,232	3,182	13,047	98.33
266	Kalsel	Kab. Banjar	41,754	5,538	733	6,271	172	12,326	4,610	23,379	55.99
267	Kalsel	Kab. Tanah Laut	24,297	5,358	317	5,675	122	6,031	1,087	12,915	53.15
268	Kalsel	Kab. Tapin	12,890	4,592	261	4,853	11	2,011	636	7,511	58.27
269	Kalsel	Kab. Hulu Sungai Selatan	12,629	4,045	267	4,312	134	2,736	1,098	8,280	65.56
270	Kalsel	Kab. Hulu Sungai Tengah	23,385	5,869	396	6,265	202	2,247	2,090	10,804	46.20
271	Kalsel	Kab. Barito Kuala	25,555	5,266	706	5,972	52	4,737	2,232	12,993	50.84
272	Kalsel	Kab. Tabalong	16,512	6,347	603	6,950	118	819	946	8,833	53.49
273	Kalsel	Kab. Kota baru	22,970	8,317	976	9,293	63	2,960	1,062	13,378	58.24
274	Kalsel	Kab. Hulu Sungai Utara	20,607	6,786	2,047	8,833	36	1,556	770	11,195	54.33
275	Kalsel	Kab. Tanah Bumbu	19,390	7,955	368	8,323	61	2,807	967	12,158	62.70
276	Kalsel	Kab. Balangan	12,490	3,675	10	3,685	17	2,103	267	6,072	48.61
277	Kalsel	Kota Banjarmasin	41,818	12,288	2,236	14,524	612	8,593	4,245	27,974	66.89
278	Kalsel	Kota Banjar baru	16,175	5,500	368	5,868	91	2,841	191	8,991	55.59
279	Kaltim	Kab. Paser	26,689	1,709	471	2,180	34	5,429	-	7,643	28.64
280	Kaltim	Kab. Bulungan	9,065	3,282	437	3,719	39	2,266	297	6,321	69.73
281	Kaltim	Kab. Berau	28,220	2,830	381	3,211	119	2,449	1,683	7,462	26.44
282	Kaltim	Kab. Nunukan	16,375	2,842	161	3,003	13	4,554	2,812	10,382	63.40
283	Kaltim	Kab. Malinau	5,178	2,161	20	2,181	-	1,164	-	3,345	64.60
284	Kaltim	Kab. Kutai Barat	15,238	757	230	987	-	2,843	-	3,830	25.13
285	Kaltim	Kab. Kutai Timur	20,307	6,896	203	7,099	-	2,586	526	10,211	50.28
286	Kaltim	Kab. Penajam Paser Utara	13,932	3,425	179	3,604	65	3,659	239	7,567	54.31
287	Kaltim	Kab. Kutai Kartanegara	40,557	4,838	843	5,681	89	11,092	401	17,263	42.56
288	Kaltim	Kab. Tana Tidung	1,866	425	-	425	-	560	-	985	52.79
289	Kaltim	Kota Samarinda	51,630	7,271	986	8,257	183	15,706	856	25,002	48.43
290	Kaltim	Kota Balikpapan	49,163	6,758	688	7,446	35	13,495	3,571	24,547	49.93
291	Kaltim	Kota Tarakan	21,896	3,400	643	4,043	109	3,249	1,671	9,072	41.43
292	Kaltim	Kota Bontang	17,428	4,855	596	5,451	159	2,478	1,526	9,614	55.16
293	Sulut	Kab. Minahasa	18,319	7,474	13	7,487	272	1,366	2,584	11,709	63.92

No	Nama Provinsi	Kabupaten / Kota	P0-6 th	Siswa TK+TKLB+RA			TPA	KB	SPS	Siswa PAUD	APK PAUD
				TK/TKLB	RA	TK+TKLB+RA					
294	Sulut	Kab. Bolaang Mongondow	21,677	7,984	551	8,535	17	1,530	2,015	12,097	55.81
295	Sulut	Kab. Kepulauan Sangihe	16,704	883	60	943	-	2,726	1,588	5,257	31.47
296	Sulut	Kab. Kepulauan Talaud	5,435	3,318	10	3,328	5	1,243	565	5,141	94.59
297	Sulut	Kab. Minahasa Selatan	18,857	6,857	213	7,070	34	3,513	1,610	12,227	64.84
298	Sulut	Kab. Minahasa Utara	14,756	6,322	352	6,674	-	2,505	1,151	10,330	70.01
299	Sulut	Kab. Minahasa Tenggara	7,367	1,941	103	2,044	112	1,706	1,100	4,962	67.35
300	Sulut	Kab. Bolaang Mongondow Uta	4,796	934	50	984	-	968	1,289	3,241	67.58
301	Sulut	Kab. Kep. Siau Tagulandang Bia	6,316	1,971	-	1,971	-	1,881	658	4,510	71.41
302	Sulut	Kab. Bolaang Mongondow Sela	5,416	1,284	20	1,304	-	1,341	686	3,331	61.50
303	Sulut	Kab. Bolaang Mongondow Tim	5,946	895	10	905	17	1,884	384	3,190	53.65
304	Sulut	Kota Manado	16,811	10,340	371	10,711	47	3,737	1,894	16,389	97.49
305	Sulut	Kota Tomohon	6,671	1,998	32	2,030	102	595	1,428	4,155	62.28
306	Sulut	Kota Bitung	9,492	5,971	44	6,015	25	2,218	952	9,210	97.03
307	Sulut	Kota Kotamobagu	7,394	1,994	116	2,110	51	1,365	1,451	4,977	67.31
308	Sulteng	Kab. Poso	17,665	6,188	196	6,384	13	5,529	3,284	15,210	86.10
309	Sulteng	Kab. Donggala	27,068	11,620	437	12,057	12	8,414	3,329	23,812	87.97
310	Sulteng	Kab. Toli toli	21,340	3,921	387	4,308	11	3,889	2,467	10,675	50.02
311	Sulteng	Kab. Banggai	24,238	10,603	1,689	12,292	17	7,552	3,476	23,337	96.28
312	Sulteng	Kab. Buol	20,594	3,217	474	3,691	79	5,468	1,666	10,904	52.95
313	Sulteng	Kab. Morowali	14,049	7,536	375	7,911	76	3,941	1,943	13,871	98.73
314	Sulteng	Kab. Banggai Kepulauan	19,277	8,119	691	8,810	51	3,906	1,585	14,352	74.45
315	Sulteng	Kab. Parigi Moutong	28,250	5,892	664	6,556	97	16,235	4,467	27,355	96.83
316	Sulteng	Kab. Tojo Una-Una	19,232	3,049	411	3,460	-	4,885	2,015	10,360	53.87
317	Sulteng	Kab. Sigi	16,295	5,862	265	6,127	17	6,779	2,392	15,315	93.99
318	Sulteng	Kota Palu	26,465	4,599	593	5,192	19	5,508	3,250	13,969	52.78
319	Sulsel	Kab. Pinrang	26,404	7,750	1,220	8,970	11	8,197	107	17,285	65.46
320	Sulsel	Kab. Gowa	46,450	11,599	709	12,308	52	9,426	5,612	27,398	58.98
321	Sulsel	Kab. Wajo	40,156	7,609	1,168	8,777	24	5,273	436	14,510	36.13
322	Sulsel	Kab. Bone	45,845	26,635	1,772	28,407	29	4,797	3,312	36,545	79.71
323	Sulsel	Kab. Tana Toraja	26,091	6,225	168	6,393	30	6,283	509	13,215	50.65
324	Sulsel	Kab. Maros	21,607	6,471	725	7,196	24	5,210	1,191	13,621	63.04
325	Sulsel	Kab. Luwu	23,772	8,772	1,242	10,014	-	3,894	1,381	15,289	64.32
326	Sulsel	Kab. Sinjai	22,514	7,566	1,140	8,706	13	5,536	448	14,703	65.31
327	Sulsel	Kab. Bulukumba	41,203	12,640	909	13,549	130	5,460	2,142	21,281	51.65
328	Sulsel	Kab. Bantaeng	15,633	3,220	263	3,483	17	4,226	753	8,479	54.24
329	Sulsel	Kab. Jeneponto	28,422	4,798	2,143	6,941	68	7,800	3,049	17,858	62.83
330	Sulsel	Kab. Kepulauan Selayar	16,648	6,638	645	7,283	128	2,469	262	10,142	60.92

No	Nama Provinsi	Kabupaten / Kota	P0-6 th	Siswa TK+TKLB+RA			TPA	KB	SPS	Siswa PAUD	APK PAUD
				TK/TKLB	RA	TK+TKLB+RA					
331	Sulsel	Kab. Takalar	16,275	8,372	382	8,754	17	2,711	1,526	13,008	79.93
332	Sulsel	Kab. Barru	18,615	4,573	624	5,197	33	3,489	298	9,017	48.44
333	Sulsel	Kab. Sidenreng Rappang	21,397	8,410	852	9,262	63	3,287	1,259	13,871	64.83
334	Sulsel	Kab. Pangkajene Kepulauan	26,383	4,405	403	4,808	-	8,048	567	13,423	50.88
335	Sulsel	Kab. Soppeng	20,517	3,552	1,188	4,740	36	4,170	315	9,261	45.14
336	Sulsel	Kab. Enrekang	31,726	7,818	2,005	9,823	12	4,111	819	14,765	46.54
337	Sulsel	Kab. Luwu Utara	26,611	7,383	621	8,004	13	7,391	151	15,559	58.47
338	Sulsel	Kab. Luwu Timur	27,510	10,067	425	10,492	52	1,716	908	13,168	47.87
339	Sulsel	Kab. Toraja Utara	7,488	2,724	-	2,724	-	1,100	1,698	5,522	73.74
340	Sulsel	Kota Makassar	63,850	19,141	3,079	22,220	402	18,622	2,652	43,896	68.75
341	Sulsel	Kota Pare pare	11,209	2,965	448	3,413	118	1,977	391	5,899	52.63
342	Sulsel	Kota Palopo	14,656	3,789	206	3,995	36	3,866	471	8,368	57.10
343	Sultra	Kab. Buton	18,622	16,228	579	16,807	17	606	116	17,546	94.22
344	Sultra	Kab. Muna	35,565	10,764	431	11,195	17	3,669	1,086	15,967	44.90
345	Sultra	Kab. Kolaka	29,026	8,789	130	8,919	51	3,218	1,700	13,888	47.85
346	Sultra	Kab. Konawe Selatan	26,396	8,244	497	8,741	51	3,901	539	13,232	50.13
347	Sultra	Kab. Bombana	9,739	4,512	522	5,034	-	3,271	499	8,804	90.40
348	Sultra	Kab. Wakatobi	6,529	3,766	119	3,885	-	2,313	203	6,401	98.04
349	Sultra	Kab. Kolaka Utara	13,946	4,658	800	5,458	-	1,323	422	7,203	51.65
350	Sultra	Kab. Konawe	26,467	9,804	391	10,195	5	5,082	1,186	16,468	62.22
351	Sultra	Kab. Konawe Utara	5,872	2,061	-	2,061	17	850	123	3,051	51.96
352	Sultra	Kab. Buton Utara	9,786	3,447	22	3,469	17	503	423	4,412	45.08
353	Sultra	Kota Kendari	15,858	5,146	200	5,346	176	4,459	3,941	13,922	87.79
354	Sultra	Kota Bau-Bau	19,669	3,319	668	3,987	23	2,866	705	7,581	38.54
355	Maluku	Kab. Maluku Tengah	29,395	2,280	965	3,245	213	7,920	1,880	13,258	45.10
356	Maluku	Kab. Maluku Tenggara	12,453	1,292	106	1,398	12	4,042	1,414	6,866	55.14
357	Maluku	Kab. Maluku Tenggara Barat	17,555	1,706	-	1,706	-	1,629	2,245	5,580	31.79
358	Maluku	Kab. Buru	14,488	1,972	275	2,247	22	2,126	726	5,121	35.35
359	Maluku	Kab. Kepulauan Aru	10,203	942	-	942	17	1,683	2,264	4,906	48.08
360	Maluku	Kab. Seram Bagian Barat	14,255	3,061	88	3,149	28	5,069	408	8,654	60.71
361	Maluku	Kab. Seram Bagian Timur	15,297	1,109	56	1,165	85	1,413	2,674	5,337	34.89
362	Maluku	Kab. Maluku Barat Daya	6,047	2,104	-	2,104	-	1,330	-	3,434	56.79
363	Maluku	Kab. Buru Selatan	6,308	517	-	517	6	1,907	1,002	3,432	54.41
364	Maluku	Kota Ambon	21,463	3,521	476	3,997	82	4,256	4,313	12,648	58.93
365	Maluku	Kota Tual	4,753	543	58	601	29	1,456	1,286	3,372	70.94
366	Bali	Kab. Buleleng	53,592	13,359	1,109	14,468	94	7,119	11,910	33,591	62.68
367	Bali	Kab. Jembrana	21,754	3,636	918	4,554	39	3,754	5,322	13,669	62.83

No	Nama Provinsi	Kabupaten / Kota	P0-6 th	Siswa TK+TKLB+RA			TPA	KB	SPS	Siswa PAUD	APK PAUD
				TK/TKLB	RA	TK+TKLB+RA					
368	Bali	Kab. Klungkung	10,441	4,139	46	4,185	26	2,374	3,034	9,619	92.13
369	Bali	Kab. Gianyar	28,434	8,306	87	8,393	35	6,038	2,750	17,216	60.55
370	Bali	Kab. Karang asem	58,606	6,971	118	7,089	4	7,288	8,502	22,883	39.05
371	Bali	Kab. Bangli	17,273	4,302	55	4,357	13	4,756	2,631	11,757	68.07
372	Bali	Kab. Badung	27,679	12,265	411	12,676	114	4,306	9,398	26,494	95.72
373	Bali	Kab. Tabanan	21,872	6,400	212	6,612	73	4,133	6,581	17,399	79.55
374	Bali	Kota Denpasar	36,615	19,240	1,535	20,775	355	6,030	7,850	35,010	95.62
375	N T B	Kab. Lombok Barat	51,996	7,552	2,573	10,125	101	10,573	5,277	26,076	50.15
376	N T B	Kab. Lombok Tengah	71,074	25,670	5,472	31,142	153	5,408	5,786	42,489	59.78
377	N T B	Kab. Lombok Timur	52,679	19,479	4,641	24,120	101	18,470	8,964	51,655	98.06
378	N T B	Kab. Bima	43,373	13,457	1,835	15,292	84	7,469	1,215	24,060	55.47
379	N T B	Kab. Sumbawa	45,345	6,918	1,178	8,096	158	9,480	3,134	20,868	46.02
380	N T B	Kab. Dompu	41,127	6,920	852	7,772	94	7,301	4,065	19,232	46.76
381	N T B	Kab. Sumbawa Barat	11,665	5,787	133	5,920	22	3,779	1,167	10,888	93.34
382	N T B	Kab. Lombok Utara	25,287	5,494	-	5,494	34	3,846	2,247	11,621	45.96
383	N T B	Kota Mataram	27,008	7,321	1,719	9,040	71	6,502	5,818	21,431	79.35
384	N T B	Kota Bima	16,138	4,830	868	5,698	101	1,173	1,556	8,528	52.84
385	N T T	Kab. Kupang	24,179	4,675	24	4,699	-	6,855	6,525	18,079	74.77
386	N T T	Kab. Belu	39,399	2,861	190	3,051	17	7,099	9,185	19,352	49.12
387	N T T	Kab. Timor Tengah Utara	20,404	1,557	53	1,610	-	1,249	8,567	11,426	56.00
388	N T T	Kab. Timor Tengah Selatan	58,504	9,860	34	9,894	51	5,289	4,797	20,031	34.24
389	N T T	Kab. Alor	17,100	1,637	425	2,062	13	3,752	4,166	9,993	58.44
390	N T T	Kab. Sikka	23,160	5,097	230	5,327	8	4,321	4,417	14,073	60.76
391	N T T	Kab. Flores Timur	17,946	4,939	749	5,688	-	1,834	5,397	12,919	71.99
392	N T T	Kab. Ende	19,785	4,330	350	4,680	-	2,057	6,439	13,176	66.60
393	N T T	Kab. Ngada	20,290	3,753	184	3,937	52	2,222	1,286	7,497	36.95
394	N T T	Kab. Manggarai	26,299	2,067	141	2,208	75	5,907	6,003	14,193	53.97
395	N T T	Kab. Sumba Timur	21,064	3,635	240	3,875	46	9,158	6,389	19,468	92.42
396	N T T	Kab. Sumba Barat	29,891	2,437	164	2,601	-	1,585	3,484	7,670	25.66
397	N T T	Kab. Lembata	12,643	2,752	795	3,547	-	-	2,074	5,621	44.46
398	N T T	Kab. Rote Ndao	11,288	1,080	124	1,204	-	4,353	2,516	8,073	71.52
399	N T T	Kab. Manggarai Barat	21,648	595	138	733	29	7,510	4,215	12,487	57.68
400	N T T	Kab. Nagekeo	10,893	2,922	188	3,110	-	-	-	3,110	28.55
401	N T T	Kab. Sumba Tengah	14,578	564	85	649	17	2,980	554	4,200	28.81
402	N T T	Kab. Sumba Barat Daya	31,619	6,364	186	6,550	-	-	-	6,550	20.72
403	N T T	Kab. Manggarai Timur	32,512	4,044	125	4,169	12	3,225	164	7,570	23.28
404	N T T	Kab. Sabu Raijua	4,608	1,450	-	1,450	-	-	-	1,450	31.47

No	Nama Provinsi	Kabupaten / Kota	P0-6 th	Siswa TK+TKLB+RA			TPA	KB	SPS	Siswa PAUD	APK PAUD
				TK/TKLB	RA	TK+TKLB+RA					
405	N T T	Kota Kupang	23,731	6,206	260	6,466	251	3,706	3,076	13,499	56.88
406	Papua	Kab. Jayapura	38,788	2,210	190	2,400	51	1,425	4,386	8,262	21.30
407	Papua	Kab. Biak Numfor	9,538	1,343	32	1,375	13	2,430	1,006	4,824	50.58
408	Papua	Kab. Kepulauan Yapen	4,066	1,866	121	1,987	-	759	1,176	3,922	96.46
409	Papua	Kab. Merauke	25,998	4,190	232	4,422	17	11,475	-	15,914	61.21
410	Papua	Kab. Jayawijaya	7,793	3,615	-	3,615	28	1,624	1,982	7,249	93.02
411	Papua	Kab. Paniai	13,561	425	53	478	-	2,920	2,352	5,750	42.40
412	Papua	Kab. Nabire	9,089	170	-	170	51	3,051	1,360	4,632	50.96
413	Papua	Kab. Puncak Jaya	3,344	148	-	148	25	1,557	506	2,236	66.87
414	Papua	Kab. Mimika	8,106	3,922	92	4,014	-	645	1,748	6,407	79.04
415	Papua	Kab. Mappi	7,896	2,063	69	2,132	-	585	638	3,355	42.49
416	Papua	Kab. Asmat	9,096	457	-	457	-	1,590	1,057	3,104	34.12
417	Papua	Kab. Boven Digoel	3,612	1,132	245	1,377	8	255	1,271	2,911	80.59
418	Papua	Kab. Sarmi	5,036	134	-	134	-	1,700	358	2,192	43.53
419	Papua	Kab. Keerom	4,365	1,322	-	1,322	23	460	242	2,047	46.90
420	Papua	Kab. Tolikara	7,051	458	-	458	-	1,963	2,288	4,709	66.78
421	Papua	Kab. Pegunungan Bintang	6,761	669	-	669	-	501	1,187	2,357	34.86
422	Papua	Kab. Mamberamo Raya	1,317	146	-	146	-	-	209	355	26.96
423	Papua	Kab. Waropen	1,513	62	34	96	-	331	586	1,013	66.95
424	Papua	Kab. Yahukimo	4,829	2,149	-	2,149	-	1,090	1,452	4,691	97.14
425	Papua	Kab. Supiori	2,419	-	-	-	-	827	204	1,031	42.62
426	Papua	Kab. Mamberamo Tengah	3,922	205	-	205	-	756	-	961	24.50
427	Papua	Kab. Lanny Jaya	25,628	368	-	368	-	1,562	118	2,048	7.99
428	Papua	Kab. Dogiyai	20,187	340	-	340	-	3,040	-	3,380	16.74
429	Papua	Kab. Yalimo	4,141	340	-	340	68	540	272	1,220	29.46
430	Papua	Kab. Nduga	3,948	481	-	481	-	555	136	1,172	29.69
431	Papua	Kab. Puncak	4,986	-	-	-	17	28	443	488	9.79
432	Papua	Kab. Intan Jaya	4,412	170	-	170	-	1,010	364	1,544	35.00
433	Papua	Kab. Deiyai	3,836	765	-	765	-	755	-	1,520	39.62
434	Papua	Kota Jayapura	10,172	4,934	223	5,157	61	4,387	252	9,857	96.90
435	Bengkulu	Kab. Bengkulu Utara	25,857	4,255	751	5,006	58	5,275	4,669	15,008	58.04
436	Bengkulu	Kab. Bengkulu Selatan	12,445	1,870	191	2,061	348	3,822	2,186	8,417	67.63
437	Bengkulu	Kab. Rejang Lebong	19,420	7,240	623	7,863	47	3,042	2,602	13,554	69.79
438	Bengkulu	Kab. Seluma	11,346	3,909	187	4,096	60	2,853	2,803	9,812	86.48
439	Bengkulu	Kab. Kaur	11,002	912	301	1,213	55	2,043	2,948	6,259	56.89
440	Bengkulu	Kab. Mukomuko	17,223	2,792	414	3,206	24	1,708	3,956	8,894	51.64
441	Bengkulu	Kab. Lebong	9,053	1,097	114	1,211	37	2,451	1,233	4,932	54.48

No	Nama Provinsi	Kabupaten / Kota	P0-6 th	Siswa TK+TKLB+RA			TPA	KB	SPS	Siswa PAUD	APK PAUD
				TK/TKLB	RA	TK+TKLB+RA					
442	Bengkulu	Kab. Kepahiang	9,058	1,152	233	1,385	353	3,795	1,871	7,404	81.74
443	Bengkulu	Kab. Bengkulu Tengah	10,086	923	219	1,142	6	2,615	1,486	5,249	52.04
444	Bengkulu	Kota Bengkulu	18,161	5,208	199	5,407	1,231	2,588	6,036	15,262	84.04
445	Maluku Utara	Kab. Halmahera Tengah	9,284	439	31	470	34	2,290	751	3,545	38.18
446	Maluku Utara	Kab. Halmahera Utara	18,249	2,044	252	2,296	-	6,292	1,276	9,864	54.05
447	Maluku Utara	Kab. Halmahera Selatan	19,974	3,478	141	3,619	51	6,761	568	10,999	55.07
448	Maluku Utara	Kab. Kepulauan Sula	12,299	4,642	183	4,825	-	4,148	-	8,973	72.96
449	Maluku Utara	Kab. Halmahera Timur	7,837	1,091	59	1,150	7	1,762	694	3,613	46.10
450	Maluku Utara	Kab. Halmahera Barat	13,393	1,227	172	1,399	-	2,722	1,063	5,184	38.71
451	Maluku Utara	Kab. Pulau Morotai	6,333	422	111	533	24	1,307	816	2,680	42.32
452	Maluku Utara	Kota Ternate	14,156	1,892	310	2,202	17	2,066	1,972	6,257	44.20
453	Maluku Utara	Kota Tidore Kepulauan	13,134	3,156	235	3,391	13	1,698	41	5,143	39.16
454	Banten	Kab. Serang	122,250	15,587	8,630	24,217	19	21,708	24,279	70,223	57.44
455	Banten	Kab. Pandeglang	105,995	15,566	4,575	20,141	17	24,636	18,938	63,732	60.13
456	Banten	Kab. Lebak	130,897	17,701	3,303	21,004	76	11,324	19,201	51,605	39.42
457	Banten	Kab. Tangerang	237,946	43,196	14,368	57,564	40	26,355	41,139	125,098	52.57
458	Banten	Kota Tangerang	138,759	19,987	13,064	33,051	17	10,667	27,772	71,507	51.53
459	Banten	Kota Cilegon	37,566	6,453	2,180	8,633	77	3,882	3,405	15,997	42.58
460	Banten	Kota Serang	19,573	7,253	1,967	9,220	83	4,857	4,262	18,422	94.12
461	Banten	Kota Tangerang Selatan	73,342	28,365	-	28,365	33	10,043	7,164	45,605	62.18
462	Kep Babel	Kab. Belitung	19,655	5,525	752	6,277	66	2,965	3,470	12,778	65.01
463	Kep Babel	Kab. Bangka	19,893	6,510	947	7,457	148	4,171	7,172	18,948	95.25
464	Kep Babel	Kab. Bangka Barat	8,978	2,457	167	2,624	25	3,681	2,545	8,875	98.85
465	Kep Babel	Kab. Bangka Tengah	12,424	3,087	232	3,319	105	3,204	4,300	10,928	87.96
466	Kep Babel	Kab. Bangka Selatan	11,837	2,461	302	2,763	6	4,407	4,364	11,540	97.49
467	Kep Babel	Kab. Belitung Timur	13,919	4,637	229	4,866	25	3,133	1,797	9,821	70.56
468	Kep Babel	Kota Pangkal pinang	17,893	4,103	591	4,694	100	3,240	3,672	11,706	65.42
469	Gorontalo	Kab. Gorontalo	35,187	9,829	666	10,495	241	11,056	2,299	24,091	68.47
470	Gorontalo	Kab. Boalemo	9,800	2,642	172	2,814	110	5,093	758	8,775	89.54
471	Gorontalo	Kab. Pohuwato	7,009	2,902	255	3,157	85	2,855	680	6,777	96.69
472	Gorontalo	Kab. Bone Bolango	10,317	3,948	145	4,093	25	3,010	1,849	8,977	87.01
473	Gorontalo	Kab. Gorontalo Utara	8,188	2,416	24	2,440	6	3,469	1,296	7,211	88.07
474	Gorontalo	Kota Gorontalo	16,205	4,614	417	5,031	117	2,010	5,590	12,748	78.67
475	Kepri	Kab. Bintan	19,601	4,209	740	4,949	92	3,022	6,218	14,281	72.86
476	Kepri	Kab. Karimun	37,131	5,507	335	5,842	-	6,590	7,089	19,521	52.57
477	Kepri	Kab. Natuna	19,783	5,061	200	5,261	21	2,240	2,845	10,367	52.40
478	Kepri	Kab. Lingga	14,559	2,267	96	2,363	13	2,881	2,304	7,561	51.93

No	Nama Provinsi	Kabupaten / Kota	P0-6 th	Siswa TK+TKLB+RA			TPA	KB	SPS	Siswa PAUD	APK PAUD
				TK/TKLB	RA	TK+TKLB+RA					
479	Kepri	Kab. Kepulauan Anambas	4,479	1,163	-	1,163	17	1,880	-	3,060	68.32
480	Kepri	Kota Batam	64,409	20,668	4,074	24,742	50	9,774	20,100	54,666	84.87
481	Kepri	Kota Tanjung Pinang	14,301	2,319	1,171	3,490	185	4,062	4,501	12,238	85.57
482	Papua Barat	Kab. Manokwari	37,679	2,415	326	2,741	72	10,114	491	13,418	35.61
483	Papua Barat	Kab. Sorong	8,068	1,995	24	2,019	-	1,139	437	3,595	44.56
484	Papua Barat	Kab. Fakfak	7,648	1,511	488	1,999	-	1,328	68	3,395	44.39
485	Papua Barat	Kab. Sorong Selatan	2,514	1,238	-	1,238	-	678	80	1,996	79.40
486	Papua Barat	Kab. Raja Ampat	3,167	790	-	790	-	841	68	1,699	53.65
487	Papua Barat	Kab. Teluk Bintuni	3,904	604	-	604	12	624	741	1,981	50.74
488	Papua Barat	Kab. Teluk Wondama	1,210	136	-	136	-	209	285	630	52.07
489	Papua Barat	Kab. Kaimana	4,263	1,208	-	1,208	-	894	438	2,540	59.58
490	Papua Barat	Kab. Tambrauw	423	99	-	99	-	-	-	99	23.40
491	Papua Barat	Kab. Maybrat	2,380	378	-	378	-	-	-	378	15.88
492	Papua Barat	Kota Sorong	9,712	2,248	648	2,896	28	557	2,791	6,272	64.58
493	Sulbar	Kab. Majene	15,012	3,274	380	3,654	31	5,634	675	9,994	66.57
494	Sulbar	Kab. Mamuju	26,719	4,688	1,487	6,175	113	8,292	3,355	17,935	67.12
495	Sulbar	Kab. Mamuju Utara	11,383	2,928	736	3,664	44	2,353	3,199	9,260	81.35
496	Sulbar	Kab. Polewali Mandar	37,041	4,570	2,263	6,833	129	9,889	2,856	19,707	53.20
497	Sulbar	Kab. Mamasa	22,358	912	403	1,315	12	3,997	2,374	7,698	34.43

* Tidak Termasuk Data TPQ dari Kementerian Agama R.I

**APK/APM
SD/MI SEDERAJAT
KABUPATEN/KOTA**

**APK dan APM SD/MI Sederajat Tiap Kabupaten/Kota
Tahun 2012/2013**

No	Kode Kab/Kota WILAYAH	Kabupaten / Kota	Penduduk Usia 7-12 th	SISWA					Jumlah	SISWA USIA 7 - 12 th					Jumlah	APK	APM
				SD	SDLB	MI	Paket A	Salafiyah ULA		SD	SDLB	MI	Paket A	Salafiyah ULA			
1	DKI Jakarta	Kota Jakarta Pusat	78,364	81,263	271	2,550	34	-	84,118	73,171	53	1,987	13	-	75,224	107.34	95.99
2	DKI Jakarta	Kota Jakarta Utara	121,270	127,638	272	13,647	207	45	141,809	109,033	53	10,632	77	18	119,813	116.94	98.80
3	DKI Jakarta	Kota Jakarta Barat	182,326	174,548	710	22,660	310	-	198,228	158,815	140	17,654	115	-	176,724	108.72	96.93
4	DKI Jakarta	Kota Jakarta Selatan	177,190	175,157	1,241	27,651	406	35	204,490	153,801	244	21,542	150	14	175,751	115.41	99.19
5	DKI Jakarta	Kota Jakarta Timur	238,712	256,077	904	24,025	317	49	281,372	215,962	178	18,717	117	20	234,994	117.87	98.44
6	DKI Jakarta	Kab. Kepulauan Seribu	2,641	2,768	-	403	4	-	3,175	2,265	-	314	1	-	2,580	120.22	97.69
7	Jawa Barat	Kab. Bogor	527,525	531,849	339	116,046	872	330	649,436	436,220	67	90,407	323	132	527,149	123.11	99.93
8	Jawa Barat	Kab. Sukabumi	265,936	263,870	418	52,832	392	555	318,067	219,573	82	41,159	145	222	261,181	119.60	98.21
9	Jawa Barat	Kab. Cianjur	250,030	272,857	378	31,641	247	-	305,123	219,407	74	24,650	91	-	244,222	122.03	97.68
10	Jawa Barat	Kab. Bekasi	252,071	286,458	179	29,315	201	600	316,753	228,427	35	22,838	74	240	251,614	125.66	99.82
11	Jawa Barat	Kab. Karawang	213,375	235,480	171	21,457	154	330	257,592	194,327	34	16,716	57	132	211,266	120.72	99.01
12	Jawa Barat	Kab. Purwakarta	98,790	110,573	244	5,057	32	565	116,471	93,517	48	3,940	12	226	97,743	117.90	98.94
13	Jawa Barat	Kab. Subang	140,425	163,165	351	5,458	86	375	169,435	135,819	69	4,252	32	150	140,322	120.66	99.93
14	Jawa Barat	Kab. Bandung	301,200	362,525	1,358	23,986	316	240	388,425	274,449	267	18,687	117	96	293,616	128.96	97.48
15	Jawa Barat	Kab. Sumedang	95,673	111,837	587	6,602	46	553	119,625	90,129	115	5,143	17	221	95,625	125.04	99.95
16	Jawa Barat	Kab. Garut	290,470	323,373	749	32,989	196	1,520	358,827	263,198	147	25,701	73	608	289,727	123.53	99.74
17	Jawa Barat	Kab. Tasikmalaya	179,319	183,103	203	28,979	211	240	212,736	155,706	40	22,576	78	96	178,496	118.64	99.54
18	Jawa Barat	Kab. Ciamis	146,211	142,660	927	29,367	217	195	173,366	121,773	182	22,879	80	78	144,992	118.57	99.17
19	Jawa Barat	Kab. Cirebon	216,936	224,339	351	24,779	183	600	250,252	195,838	69	19,304	68	240	215,519	115.36	99.35
20	Jawa Barat	Kab. Kuningan	101,873	108,268	398	11,787	86	845	121,384	91,397	78	9,183	32	338	101,028	119.15	99.17
21	Jawa Barat	Kab. Indramayu	173,708	179,754	98	19,872	156	375	200,255	156,232	19	15,482	58	150	171,941	115.28	98.98
22	Jawa Barat	Kab. Majalengka	110,023	123,424	451	7,394	55	520	131,844	103,311	89	5,760	20	208	109,388	119.83	99.42
23	Jawa Barat	Kab. Bandung Barat	267,269	189,996	430	25,004	-	825	216,255	155,391	85	19,480	-	330	175,286	80.91	65.58
24	Jawa Barat	Kota Bandung	206,239	238,204	940	12,323	81	195	251,743	194,731	185	9,600	30	78	204,624	122.06	99.22
25	Jawa Barat	Kota Bogor	99,055	103,704	331	12,780	82	465	117,362	86,469	65	9,956	30	186	96,706	118.48	97.63
26	Jawa Barat	Kota Sukabumi	31,813	33,146	135	3,964	29	375	37,649	28,198	27	3,088	11	150	31,474	118.34	98.93
27	Jawa Barat	Kota Cirebon	34,781	38,587	236	3,532	28	-	42,383	30,768	46	2,752	10	-	33,576	121.86	96.54
28	Jawa Barat	Kota Bekasi	204,382	237,683	492	20,182	159	-	258,516	188,346	97	15,723	59	-	204,225	126.49	99.92
29	Jawa Barat	Kota Depok	141,528	148,914	387	31,560	249	285	181,395	115,572	76	24,587	92	114	140,441	128.17	99.23
30	Jawa Barat	Kota Tasikmalaya	63,046	67,376	318	9,512	73	330	77,609	54,999	62	7,410	27	132	62,630	123.10	99.34
31	Jawa Barat	Kota Cimahi	46,364	53,190	418	3,478	18	510	57,614	42,906	82	2,710	7	204	45,909	124.26	99.02

No	Kode Kab/Kota WILAYAH	Kabupaten / Kota	Penduduk Usia 7-12 th	SISWA					Jumlah	SISWA USIA 7 - 12 th					Jumlah	APK	APM
				SD	SDLB	M I	Paket A	Salafiyah ULA		SD	SDLB	M I	Paket A	Salafiyah ULA			
32	Jawa Barat	Kota Banjar	16,981	16,786	122	2,766	22	-	19,696	14,576	24	2,155	8	-	16,763	115.99	98.72
33	Jawa Tengah	Kab. Semarang	84,260	84,154	180	18,087	124	120	102,665	68,465	35	14,091	46	48	82,685	121.84	98.13
34	Jawa Tengah	Kab. Kendal	88,418	101,391	264	13,153	86	-	114,894	75,438	52	10,247	32	-	85,769	129.94	97.00
35	Jawa Tengah	Kab. Demak	111,817	99,456	94	22,812	155	-	122,517	87,626	18	17,772	57	-	105,473	109.57	94.33
36	Jawa Tengah	Kab. Grobogan	135,222	161,215	183	9,228	59	199	170,884	120,687	36	7,189	22	80	128,014	126.37	94.67
37	Jawa Tengah	Kab. Pekalongan	91,099	83,256	-	20,374	146	88	103,864	71,764	-	15,873	54	35	87,726	114.01	96.30
38	Jawa Tengah	Kab. Batang	70,805	65,766	87	14,735	99	-	80,687	57,063	17	11,479	37	-	68,596	113.96	96.88
39	Jawa Tengah	Kab. Tegal	149,561	155,524	100	28,129	178	92	184,023	125,218	20	21,914	66	37	147,255	123.04	98.46
40	Jawa Tengah	Kab. Brebes	191,333	173,614	75	41,508	292	-	215,489	151,959	15	32,337	108	-	184,419	112.63	96.39
41	Jawa Tengah	Kab. Pati	107,264	99,258	-	21,737	183	18	121,196	87,962	-	16,934	68	7	104,971	112.99	97.86
42	Jawa Tengah	Kab. Kudus	83,861	64,400	267	22,228	155	108	87,158	53,952	52	17,317	57	43	71,421	103.93	85.17
43	Jawa Tengah	Kab. Pemalang	145,187	153,286	91	12,994	83	-	166,454	131,377	18	10,123	31	-	141,549	114.65	97.49
44	Jawa Tengah	Kab. Jepara	110,385	93,359	205	31,448	219	-	125,231	81,934	40	24,500	81	-	106,555	113.45	96.53
45	Jawa Tengah	Kab. Rembang	51,169	55,146	156	6,098	38	-	61,438	46,066	31	4,751	14	-	50,862	120.07	99.40
46	Jawa Tengah	Kab. Blora	78,159	81,321	100	7,731	50	189	89,391	69,591	20	6,023	19	76	75,729	114.37	96.89
47	Jawa Tengah	Kab. Banyumas	151,749	145,953	195	25,176	156	305	171,785	124,386	38	19,614	58	122	144,218	113.20	95.04
48	Jawa Tengah	Kab. Cilacap	183,473	177,013	346	25,003	173	-	202,535	151,629	68	19,479	64	-	171,240	110.39	93.33
49	Jawa Tengah	Kab. Purbalingga	94,827	80,217	148	22,614	150	-	103,129	69,711	29	17,618	56	-	87,414	108.75	92.18
50	Jawa Tengah	Kab. Banjarnegara	91,190	80,294	83	17,250	127	-	97,754	72,727	16	13,439	47	-	86,229	107.20	94.56
51	Jawa Tengah	Kab. Magelang	111,775	95,784	160	30,996	235	48	127,223	86,852	31	24,148	87	19	111,137	113.82	99.43
52	Jawa Tengah	Kab. Temanggung	64,672	66,009	99	14,770	100	-	80,978	52,626	19	11,507	37	-	64,189	125.21	99.25
53	Jawa Tengah	Kab. Wonosobo	80,853	81,816	170	12,351	96	-	94,433	67,673	33	9,622	36	-	77,364	116.80	95.68
54	Jawa Tengah	Kab. Purworejo	66,840	71,833	239	3,832	25	-	75,929	61,126	47	2,985	9	-	64,167	113.60	96.00
55	Jawa Tengah	Kab. Kebumen	131,273	126,967	290	14,011	105	-	141,373	114,661	57	10,915	39	-	125,672	107.69	95.73
56	Jawa Tengah	Kab. Klaten	95,329	106,188	407	8,507	44	-	115,146	87,925	80	6,627	16	-	94,648	120.79	99.29
57	Jawa Tengah	Kab. Boyolali	84,600	81,499	159	22,179	156	166	104,159	66,697	31	17,279	58	66	84,131	123.12	99.45
58	Jawa Tengah	Kab. Sragen	78,628	86,257	465	8,130	50	384	95,286	70,294	91	6,334	19	154	76,892	121.19	97.79
59	Jawa Tengah	Kab. Sukoharjo	63,449	63,365	232	11,124	58	486	75,265	53,108	46	8,666	21	194	62,035	118.62	97.77
60	Jawa Tengah	Kab. Karanganyar	67,698	74,365	137	7,024	41	95	81,662	61,414	27	5,472	15	38	66,966	120.63	98.92
61	Jawa Tengah	Kab. Wonogiri	79,854	86,218	177	3,688	26	70	90,179	72,663	35	2,873	10	28	75,609	112.93	94.68
62	Jawa Tengah	Kota Semarang	127,970	143,112	708	12,924	86	67	156,897	115,982	139	10,069	32	27	126,249	122.60	98.66
63	Jawa Tengah	Kota Salatiga	14,881	18,013	297	1,448	7	-	19,765	13,486	58	1,128	3	-	14,675	132.82	98.62
64	Jawa Tengah	Kota Pekalongan	28,893	24,687	-	9,734	70	51	34,542	20,163	-	7,583	26	20	27,792	119.55	96.19
65	Jawa Tengah	Kota Tegal	27,440	28,656	167	3,315	25	-	32,163	23,454	33	2,583	9	-	26,079	117.21	95.04
66	Jawa Tengah	Kota Magelang	12,882	16,159	232	232	2	20	16,645	12,521	46	181	1	8	12,757	129.21	99.03

No	Kode Kab/Kota WILAYAH	Kabupaten / Kota	Penduduk Usia 7-12 th	SISWA					Jumlah	SISWA USIA 7 - 12 th					Jumlah	APK	APM
				SD	SDLB	M I	Paket A	Salafiyah ULA		SD	SDLB	M I	Paket A	Salafiyah ULA			
67	Jawa Tengah	Kota Surakarta	55,670	67,946	616	1,057	5	-	69,624	53,055	121	823	2	-	54,001	125.07	97.00
68	DI Yogyakarta	Kab. Bantul	62,565	70,265	940	3,387	56	522	75,170	58,898	185	2,639	21	209	61,952	120.15	99.02
69	DI Yogyakarta	Kab. Sleman	73,302	86,233	909	4,010	51	-	91,203	69,918	179	3,124	19	-	73,240	124.42	99.92
70	DI Yogyakarta	Kab. Gunung kidul	53,995	53,753	373	5,600	137	46	59,909	47,092	73	4,363	51	18	51,597	110.95	95.56
71	DI Yogyakarta	Kab. Kulon Progo	34,646	39,353	304	1,981	47	96	41,781	30,071	60	1,543	17	38	31,729	120.59	91.58
72	DI Yogyakarta	Kota Yogyakarta	38,624	45,104	323	563	6	-	45,996	37,888	63	439	2	-	38,392	119.09	99.40
73	Jawa Timur	Kab. Gresik	106,400	75,102	253	51,799	306	20	127,480	64,875	50	40,355	113	8	105,401	119.81	99.06
74	Jawa Timur	Kab. Mojokerto	86,409	71,921	183	29,359	173	14	101,650	61,283	36	22,873	64	6	84,262	117.64	97.52
75	Jawa Timur	Kab. Sidoarjo	162,569	137,574	918	42,424	248	11	181,175	125,653	180	33,051	92	4	158,980	111.44	97.79
76	Jawa Timur	Kab. Jombang	107,289	81,493	396	44,860	263	145	127,157	67,871	78	34,949	97	58	103,053	118.52	96.05
77	Jawa Timur	Kab. Sampang	134,888	83,333	64	57,799	400	67	141,663	77,329	13	45,029	148	27	122,546	105.02	90.85
78	Jawa Timur	Kab. Pamekasan	110,424	68,275	98	36,528	201	77	105,179	66,653	19	28,458	74	31	95,235	95.25	86.24
79	Jawa Timur	Kab. Sumenep	107,381	68,006	79	50,341	288	262	118,976	61,408	16	39,219	107	105	100,855	110.80	93.92
80	Jawa Timur	Kab. Bangkalan	116,255	138,327	66	17,219	89	1,712	157,413	100,692	13	13,415	33	685	114,838	135.40	98.78
81	Jawa Timur	Kab. Bondowoso	66,600	68,763	185	8,914	50	36	77,948	58,808	36	6,945	19	14	65,822	117.04	98.83
82	Jawa Timur	Kab. Situbondo	55,760	60,071	62	8,052	46	67	68,298	47,058	12	6,273	17	27	53,387	122.49	95.74
83	Jawa Timur	Kab. Banyuwangi	145,027	137,199	614	31,888	183	66	169,950	116,330	121	24,843	68	26	141,388	117.19	97.49
84	Jawa Timur	Kab. Jember	223,584	217,558	327	48,614	271	132	266,902	181,945	64	37,873	100	53	220,035	119.37	98.41
85	Jawa Timur	Kab. Malang	223,543	197,264	322	50,813	292	63	248,754	168,423	63	39,587	108	25	208,206	111.28	93.14
86	Jawa Timur	Kab. Pasuruan	146,799	134,943	285	29,820	156	652	165,856	114,468	56	23,232	58	261	138,075	112.98	94.06
87	Jawa Timur	Kab. Probolinggo	112,390	93,622	133	35,739	206	477	130,177	80,323	26	27,843	76	191	108,459	115.83	96.50
88	Jawa Timur	Kab. Lumajang	90,639	85,583	228	20,143	116	120	106,190	73,121	45	15,693	43	48	88,950	117.16	98.14
89	Jawa Timur	Kab. Kediri	122,917	122,638	462	28,246	154	97	151,597	97,509	91	22,005	57	39	119,701	123.33	97.38
90	Jawa Timur	Kab. Tulungagung	85,494	79,130	322	13,391	75	-	92,918	73,926	63	10,432	28	-	84,449	108.68	98.78
91	Jawa Timur	Kab. Nganjuk	98,443	89,468	293	11,982	59	8	101,810	80,436	58	9,335	22	3	89,854	103.42	91.28
92	Jawa Timur	Kab. Trenggalek	56,664	51,266	202	10,806	64	-	62,338	44,541	40	8,419	24	-	53,024	110.01	93.58
93	Jawa Timur	Kab. Blitar	95,625	87,140	342	22,561	121	10	110,174	72,804	67	17,576	45	4	90,496	115.21	94.64
94	Jawa Timur	Kab. Madiun	49,618	48,145	350	8,886	50	30	57,461	41,466	69	6,923	19	12	48,489	115.81	97.72
95	Jawa Timur	Kab. Ngawi	69,955	63,952	131	13,140	75	34	77,332	55,556	26	10,237	28	14	65,861	110.55	94.15
96	Jawa Timur	Kab. Magetan	47,300	47,081	261	7,785	42	4	55,173	40,571	51	6,065	16	2	46,705	116.64	98.74
97	Jawa Timur	Kab. Ponorogo	70,425	69,775	176	7,635	43	-	77,629	60,723	35	5,948	16	-	66,722	110.23	94.74
98	Jawa Timur	Kab. Pacitan	45,386	42,183	132	7,385	45	-	49,745	38,994	26	5,753	17	-	44,790	109.60	98.69
99	Jawa Timur	Kab. Bojonegoro	102,669	88,029	481	27,041	160	-	115,711	78,164	95	21,067	59	-	99,385	112.70	96.80
100	Jawa Timur	Kab. Tuban	97,125	82,497	101	25,820	154	-	108,572	74,014	20	20,115	57	-	94,206	111.79	96.99
101	Jawa Timur	Kab. Lamongan	109,619	61,182	128	59,869	363	10	121,552	57,663	25	46,642	134	4	104,468	110.89	95.30

No	Kode Kab/Kota WILAYAH	Kabupaten / Kota	Penduduk Usia 7-12 th	SISWA					Jumlah	SISWA USIA 7 - 12 th					Jumlah	APK	APM
				SD	SDLB	M I	Paket A	Salafiyah ULA		SD	SDLB	M I	Paket A	Salafiyah ULA			
102	Jawa Timur	Kota Surabaya	227,785	237,381	987	25,256	145	129	263,898	205,485	194	19,676	54	52	225,461	115.85	98.98
103	Jawa Timur	Kota Mojokerto	13,194	13,760	144	1,932	8	-	15,844	11,478	28	1,505	3	-	13,014	120.08	98.64
104	Jawa Timur	Kota Malang	71,643	77,892	542	10,796	66	14	89,310	61,733	107	8,411	24	6	70,281	124.66	98.10
105	Jawa Timur	Kota Pasuruan	18,691	18,996	186	2,537	14	67	21,800	15,827	37	1,976	5	27	17,872	116.63	95.62
106	Jawa Timur	Kota Probolinggo	21,474	21,094	115	2,818	15	30	24,072	18,442	23	2,195	6	12	20,678	112.10	96.29
107	Jawa Timur	Kota Blitar	13,738	15,176	204	2,201	10	3	17,594	11,817	40	1,715	4	1	13,577	128.07	98.83
108	Jawa Timur	Kota Kediri	25,265	29,887	130	1,675	9	-	31,701	22,891	26	1,305	3	-	24,225	125.47	95.88
109	Jawa Timur	Kota Madiun	18,131	18,696	187	3,697	18	35	22,633	14,865	37	2,880	7	14	17,803	124.83	98.19
110	Jawa Timur	Kota Batu	16,378	16,868	73	2,563	15	15	19,534	14,322	14	1,997	6	6	16,345	119.27	99.80
111	Aceh	Kab. Aceh Besar	32,712	26,059	45	11,171	201	-	37,476	22,771	9	8,703	74	-	31,557	114.56	96.47
112	Aceh	Kab. Pidie	45,943	37,622	93	14,461	291	96	52,563	31,215	18	11,266	108	38	42,645	114.41	92.82
113	Aceh	Kab. Aceh Utara	72,372	66,100	60	12,894	181	78	79,313	56,223	12	10,045	67	31	66,378	109.59	91.72
114	Aceh	Kab. Aceh Timur	50,123	47,517	-	10,158	167	371	58,213	41,034	-	7,914	62	148	49,158	116.14	98.07
115	Aceh	Kab. Aceh Selatan	26,801	22,725	-	4,978	75	83	27,861	20,552	-	3,878	28	33	24,491	103.96	91.38
116	Aceh	Kab. Aceh Barat	21,373	17,267	48	5,031	87	273	22,706	14,439	9	3,919	32	109	18,508	106.24	86.60
117	Aceh	Kab. Aceh Tengah	21,991	21,014	110	4,471	64	140	25,799	18,092	22	3,483	24	56	21,677	117.32	98.57
118	Aceh	Kab. Aceh Tenggara	25,477	23,618	40	4,845	86	4	28,593	20,434	8	3,775	32	2	24,251	112.23	95.19
119	Aceh	Kab. Simeulue	12,166	11,681	-	1,130	21	191	13,023	10,403	-	880	8	76	11,367	107.04	93.43
120	Aceh	Kab. Aceh Singkil	15,400	16,865	-	629	17	13	17,524	13,844	-	490	6	5	14,345	113.79	93.15
121	Aceh	Kab. Bireuen	45,621	30,952	134	15,971	270	-	47,327	29,465	26	12,442	100	-	42,033	103.74	92.14
122	Aceh	Kab. Aceh Barat Daya	18,807	14,427	52	2,638	55	88	17,260	13,054	10	2,055	20	35	15,174	91.77	80.68
123	Aceh	Kab. Gayo Lues	11,007	11,179	93	1,131	20	185	12,608	9,396	18	881	7	74	10,376	114.55	94.27
124	Aceh	Kab. Aceh Jaya	11,576	7,696	-	1,741	36	-	9,473	6,723	-	1,356	13	-	8,092	81.83	69.90
125	Aceh	Kab. Nagan Raya	17,665	16,128	-	2,571	46	1,031	19,776	14,423	-	1,503	17	412	16,355	111.95	92.58
126	Aceh	Kab. Aceh Tamiang	30,087	31,701	91	3,944	61	-	35,797	26,792	18	3,073	23	-	29,906	118.98	99.40
127	Aceh	Kab. Bener Meriah	16,709	14,707	127	3,192	62	-	18,088	13,269	25	2,487	23	-	15,804	108.25	94.58
128	Aceh	Kab. Pidie Jaya	32,822	15,789	-	4,386	-	15	20,190	11,720	-	3,417	-	6	15,143	61.51	46.14
129	Aceh	Kota Banda Aceh	24,083	17,204	305	7,844	116	119	25,588	14,748	60	6,111	43	48	21,010	106.25	87.24
130	Aceh	Kota Sabang	3,444	3,216	24	592	10	-	3,842	2,598	5	461	4	-	3,068	111.56	89.08
131	Aceh	Kota Langsa	15,673	15,407	95	4,053	55	-	19,610	12,435	19	3,158	20	-	15,632	125.12	99.74
132	Aceh	Kota Lhokseumawe	18,119	17,940	57	4,153	70	17	22,237	14,615	11	3,235	26	7	17,894	122.73	98.76
133	Aceh	Kota Subulussalam	16,223	12,535	-	736	-	-	13,271	10,325	-	573	-	-	10,898	81.80	67.18
134	Sumatera Utara	Kab. Deli Serdang	176,712	194,582	310	22,986	387	20	218,285	158,394	61	17,908	143	8	176,514	123.53	99.89
135	Sumatera Utara	Kab. Karo	39,687	47,233	-	1,035	17	-	48,285	38,823	-	806	6	-	39,635	121.66	99.87
136	Sumatera Utara	Kab. Langkat	120,772	115,974	96	15,115	257	52	131,494	104,437	19	11,776	95	21	116,348	108.88	96.34

No	Kode Kab/Kota WILAYAH	Kabupaten / Kota	Penduduk Usia 7-12 th	SISWA					Jumlah	SISWA USIA 7 - 12 th					Jumlah	APK	APM
				SD	SDLB	M I	Paket A	Salafiyah ULA		SD	SDLB	M I	Paket A	Salafiyah ULA			
137	Sumatera Utara	Kab. Tapanuli Tengah	41,838	45,385	-	4,365	70	-	49,820	37,582	-	3,401	26	-	41,009	119.08	98.02
138	Sumatera Utara	Kab. Simalungun	98,628	107,455	-	6,339	135	-	113,929	90,841	-	4,938	50	-	95,829	115.51	97.16
139	Sumatera Utara	Kab. Labuhanbatu	83,064	74,449	46	5,143	228	30	79,896	68,180	9	4,007	84	12	72,292	96.19	87.03
140	Sumatera Utara	Kab. Dairi	45,224	44,582	-	873	18	-	45,473	37,233	-	680	7	-	37,920	100.55	83.85
141	Sumatera Utara	Kab. Tapanuli Utara	38,712	45,988	83	520	8	-	46,599	38,069	16	405	3	-	38,493	120.37	99.43
142	Sumatera Utara	Kab. Tapanuli Selatan	35,013	41,198	54	1,009	82	25	42,368	33,865	11	786	30	10	34,702	121.01	99.11
143	Sumatera Utara	Kab. Asahan	82,181	82,254	68	11,409	409	-	94,140	71,297	13	8,888	151	-	80,349	114.55	97.77
144	Sumatera Utara	Kab. Nias	28,099	29,918	-	1,122	63	-	31,103	25,175	-	874	23	-	26,072	110.69	92.79
145	Sumatera Utara	Kab. Samosir	20,090	20,022	-	-	-	-	20,022	17,004	-	-	-	-	17,004	99.66	84.64
146	Sumatera Utara	Kab. Mandailing Natal	55,208	64,869	57	1,102	14	135	66,177	52,855	11	859	5	54	53,784	119.87	97.42
147	Sumatera Utara	Kab. Nias Selatan	62,362	61,728	-	476	8	-	62,212	57,675	-	371	3	-	58,049	99.76	93.08
148	Sumatera Utara	Kab. Pakpak Bharat	7,399	6,583	-	879	18	-	7,480	5,502	-	685	7	-	6,194	101.09	83.71
149	Sumatera Utara	Kab. Humbang Hasundutan	25,990	30,418	-	379	7	-	30,804	25,434	-	295	3	-	25,732	118.52	99.01
150	Sumatera Utara	Kab. Toba Samosir	22,780	26,406	-	186	3	-	26,595	21,892	-	145	1	-	22,038	116.75	96.74
151	Sumatera Utara	Kab. Serdang Bedagai	71,149	76,861	59	4,370	86	-	81,376	64,187	12	3,405	32	-	67,636	114.37	95.06
152	Sumatera Utara	Kab. Batu bara	50,443	52,672	53	5,233	-	-	57,958	43,194	10	4,077	-	-	47,281	114.90	93.73
153	Sumatera Utara	Kab. Padang Lawas	30,571	35,384	-	1,459	-	-	36,843	29,235	-	1,137	-	-	30,372	120.52	99.35
154	Sumatera Utara	Kab. Padang Lawas Utara	34,719	36,630	-	1,790	-	75	38,495	30,771	-	1,395	-	30	32,196	110.88	92.73
155	Sumatera Utara	Kab. Labuhanbatu Selatan	39,198	35,642	-	3,062	-	-	38,704	30,966	-	2,385	-	-	33,351	98.74	85.08
156	Sumatera Utara	Kab. Labuhanbatu Utara	48,998	44,922	-	3,627	-	-	48,549	38,102	-	2,826	-	-	40,928	99.08	83.53
157	Sumatera Utara	Kab. Nias Utara	29,399	26,511	-	-	-	-	26,511	22,479	-	-	-	-	22,479	90.18	76.46
158	Sumatera Utara	Kab. Nias Barat	18,619	16,323	-	-	-	-	16,323	14,646	-	-	-	-	14,646	87.67	78.66
159	Sumatera Utara	Kota Medan	223,681	254,213	872	14,796	324	40	270,245	210,371	171	11,527	120	16	222,205	120.82	99.34
160	Sumatera Utara	Kota Tebing Tinggi	17,314	18,738	159	829	12	-	19,738	15,691	31	646	4	-	16,372	114.00	94.56
161	Sumatera Utara	Kota Binjai	29,605	32,034	70	924	14	-	33,042	26,872	14	720	5	-	27,611	111.61	93.26
162	Sumatera Utara	Kota Pematang Siantar	29,146	31,648	110	1,757	29	30	33,574	26,325	22	1,369	11	12	27,739	115.19	95.17
163	Sumatera Utara	Kota Tanjung Balai	19,399	19,635	83	4,077	71	-	23,866	16,111	16	3,176	26	-	19,329	123.03	99.64
164	Sumatera Utara	Kota Sibolga	14,442	16,024	73	1,090	22	-	17,209	13,402	14	849	8	-	14,273	119.16	98.83
165	Sumatera Utara	Kota Padang Sidempuan	23,652	26,259	-	1,340	20	35	27,654	22,256	-	1,044	7	14	23,321	116.92	98.60
166	Sumatera Utara	Kota Gunung Sitoli	21,559	20,000	-	-	-	-	20,000	15,831	-	-	-	-	15,831	92.77	73.43
167	Sumatera Barat	Kab. Agam	52,326	60,328	197	1,142	189	192	62,048	50,574	39	890	70	77	51,650	118.58	98.71
168	Sumatera Barat	Kab. Pasaman	35,086	39,647	101	1,029	174	18	40,969	32,822	20	802	64	7	33,715	116.77	96.09
169	Sumatera Barat	Kab. Lima Puluh Kota	37,986	46,864	258	512	73	-	47,707	36,583	51	399	27	-	37,060	125.59	97.56
170	Sumatera Barat	Kab. Solok	44,846	50,672	103	1,362	170	-	52,307	42,075	20	1,061	63	-	43,219	116.64	96.37
171	Sumatera Barat	Kab. Padang Pariaman	55,767	59,196	172	733	135	43	60,279	52,220	34	571	50	17	52,892	108.09	94.84

No	Kode Kab/Kota WILAYAH	Kabupaten / Kota	Penduduk Usia 7-12 th	SISWA					Jumlah	SISWA USIA 7 - 12 th					Jumlah	APK	APM
				SD	SDLB	M I	Paket A	Salafiyah ULA		SD	SDLB	M I	Paket A	Salafiyah ULA			
172	Sumatera Barat	Kab. Pesisir Selatan	53,294	61,456	407	2,136	274	199	64,472	50,086	80	1,664	101	80	52,011	120.97	97.59
173	Sumatera Barat	Kab. Tanah Datar	37,115	42,852	292	728	89	-	43,961	35,962	57	567	33	-	36,619	118.45	98.66
174	Sumatera Barat	Kab. Kepulauan Mentawai	11,897	14,231	-	137	24	-	14,392	11,380	-	107	9	-	11,496	120.97	96.63
175	Sumatera Barat	Kab. Dharmasraya	21,381	25,998	81	621	85	-	26,785	20,024	16	484	31	-	20,555	125.27	96.14
176	Sumatera Barat	Kab. Solok Selatan	18,683	21,273	115	1,022	123	-	22,533	17,344	23	796	46	-	18,209	120.61	97.46
177	Sumatera Barat	Kab. Pasaman Barat	46,552	55,334	162	2,005	263	116	57,880	43,928	32	1,562	97	46	45,665	124.33	98.09
178	Sumatera Barat	Kab. Sijunjung	25,654	29,908	16	66	42	-	30,032	23,942	3	51	16	-	24,012	117.07	93.60
179	Sumatera Barat	Kota Bukittinggi	13,120	15,335	197	413	54	793	16,792	12,300	39	322	20	317	12,998	127.99	99.07
180	Sumatera Barat	Kota Padang Panjang	5,713	6,155	118	615	63	-	6,951	5,051	23	479	23	-	5,576	121.67	97.60
181	Sumatera Barat	Kota Solok	7,274	8,288	64	495	85	27	8,959	6,700	13	386	31	11	7,141	123.16	98.17
182	Sumatera Barat	Kota Sawahlunto	6,372	7,183	97	424	64	-	7,768	5,851	19	330	24	-	6,224	121.91	97.68
183	Sumatera Barat	Kota Padang	82,698	94,394	1,140	3,536	450	37	99,557	79,243	224	2,755	167	15	82,404	120.39	99.64
184	Sumatera Barat	Kota Payakumbuh	13,704	16,403	203	470	54	-	17,130	13,021	40	366	20	-	13,447	125.00	98.12
185	Sumatera Barat	Kota Pariaman	10,103	11,084	165	375	64	-	11,688	9,631	32	292	24	-	9,979	115.69	98.77
186	Riau	Kab. Kampar	85,072	96,160	124	1,249	52	-	97,585	79,799	24	973	19	-	80,815	114.71	95.00
187	Riau	Kab. Bengkalis	68,802	79,364	57	908	159	99	80,587	65,013	11	707	59	40	65,830	117.13	95.68
188	Riau	Kab. Indragiri Hulu	45,950	53,971	76	1,673	47	-	55,767	43,404	15	1,303	17	-	44,739	121.36	97.36
189	Riau	Kab. Indragiri Hilir	100,810	84,527	67	17,574	968	432	103,568	71,677	13	13,691	358	173	85,912	102.74	85.22
190	Riau	Kab. Pelalawan	34,877	43,725	-	364	26	76	44,191	34,247	-	284	10	30	34,571	126.71	99.12
191	Riau	Kab. Rokan Hulu	59,069	69,504	71	1,712	57	-	71,344	57,323	14	1,334	21	-	58,692	120.78	99.36
192	Riau	Kab. Rokan Hilir	77,721	81,363	29	8,512	272	19	90,195	68,829	6	6,631	101	8	75,575	116.05	97.24
193	Riau	Kab. Siak	51,354	59,318	105	1,159	35	-	60,617	48,309	21	903	13	-	49,246	118.04	95.90
194	Riau	Kab. Kuantan Singingi	37,990	39,766	-	949	20	-	40,735	32,047	-	739	7	-	32,793	107.23	86.32
195	Riau	Kab. Kepulauan Meranti	24,572	23,190	46	-	-	-	23,236	18,197	9	-	-	-	18,206	94.56	74.09
196	Riau	Kota Pekanbaru	89,404	104,834	438	3,219	105	231	108,827	85,858	86	2,508	39	92	88,583	121.72	99.08
197	Riau	Kota Dumai	29,291	34,491	124	718	31	29	35,393	27,965	24	559	11	12	28,571	120.83	97.54
198	Jambi	Kab. Batang Hari	28,981	32,592	75	793	305	-	33,765	27,340	15	618	113	-	28,086	116.51	96.91
199	Jambi	Kab. Tanjung Jabung Barat	34,050	37,767	75	2,045	305	147	40,339	31,732	15	1,593	113	59	33,512	118.47	98.42
200	Jambi	Kab. Bungo	37,903	41,840	58	2,081	305	56	44,340	34,968	11	1,621	113	22	36,735	116.98	96.92
201	Jambi	Kab. Sarolangun	32,200	35,119	34	1,694	357	126	37,330	28,902	7	1,320	132	50	30,411	115.93	94.44
202	Jambi	Kab. Kerinci	26,890	28,947	-	2,504	117	-	31,568	23,583	-	1,951	43	-	25,577	117.40	95.12
203	Jambi	Kab. Merangin	42,475	48,471	37	1,264	353	-	50,125	39,460	7	985	131	-	40,583	118.01	95.55
204	Jambi	Kab. Tanjung Jabung Timur	25,134	24,966	37	1,822	150	45	27,020	22,602	7	1,419	56	18	24,102	107.50	95.89
205	Jambi	Kab. Tebo	37,140	41,005	76	2,642	257	5	43,985	33,809	15	2,058	95	2	35,979	118.43	96.87
206	Jambi	Kab. Muaro Jambi	37,716	41,464	101	2,131	4	30	43,730	33,561	20	1,660	1	12	35,254	115.95	93.47

No	Kode Kab/Kota WILAYAH	Kabupaten / Kota	Penduduk Usia 7-12 th	SISWA					Jumlah	SISWA USIA 7 - 12 th					Jumlah	APK	APM
				SD	SDLB	M I	Paket A	Salafiyah ULA		SD	SDLB	M I	Paket A	Salafiyah ULA			
207	Jambi	Kota Jambi	54,391	62,620	356	3,421	29	7	66,433	50,060	70	2,665	11	3	52,809	122.14	97.09
208	Jambi	Kota Sungai Penuh	10,808	9,697	72	599	-	-	10,368	8,424	14	467	-	-	8,905	95.93	82.39
209	Sumatera Selatan	Kab. Musi Banyuasin	71,154	75,657	50	4,909	121	750	81,487	62,718	10	3,824	45	300	66,897	114.52	94.02
210	Sumatera Selatan	Kab. Ogan Komering Ulu	38,899	41,146	47	2,833	61	85	44,172	33,524	9	2,207	23	34	35,797	113.56	92.03
211	Sumatera Selatan	Kab. Muara Enim	85,279	97,496	67	6,558	157	600	104,878	79,011	13	5,109	58	240	84,431	122.98	99.01
212	Sumatera Selatan	Kab. Lahat	41,135	46,980	72	2,395	73	550	50,070	38,564	14	1,866	27	220	40,691	121.72	98.92
213	Sumatera Selatan	Kab. Musi Rawas	66,964	70,483	38	5,184	103	176	75,984	57,644	7	4,039	38	70	61,798	113.47	92.29
214	Sumatera Selatan	Kab. Ogan Komering Ilir	89,481	97,402	29	4,199	197	755	102,582	78,823	6	3,271	73	302	82,475	114.64	92.17
215	Sumatera Selatan	Kab. Banyuasin	82,686	89,186	31	8,354	163	-	97,734	73,948	6	6,508	60	-	80,522	118.20	97.38
216	Sumatera Selatan	Kab. OKU Timur	74,055	66,752	22	9,835	230	1,030	77,869	57,763	4	7,662	85	412	65,926	105.15	89.02
217	Sumatera Selatan	Kab. OKU Selatan	38,075	41,526	-	2,132	52	850	44,560	34,716	-	1,661	19	340	36,736	117.03	96.48
218	Sumatera Selatan	Kab. Ogan Ilir	48,772	48,399	30	1,945	40	150	50,564	40,518	6	1,515	15	60	42,114	103.67	86.35
219	Sumatera Selatan	Kab. Empat Lawang	41,364	31,425	-	688	-	-	32,113	26,390	-	536	-	-	26,926	77.64	65.10
220	Sumatera Selatan	Kota Palembang	144,960	147,170	661	19,494	478	250	168,053	126,051	130	15,187	177	100	141,645	115.93	97.71
221	Sumatera Selatan	Kota Prabumulih	18,021	21,177	91	471	6	-	21,745	17,329	18	367	2	-	17,716	120.66	98.31
222	Sumatera Selatan	Kota Pagar Alam	14,408	14,497	65	1,652	34	-	16,248	12,200	13	1,287	13	-	13,513	112.77	93.79
223	Sumatera Selatan	Kota Lubuk Linggau	22,209	25,344	89	1,217	24	57	26,731	20,860	17	948	9	23	21,857	120.36	98.42
224	Lampung	Kab. Lampung Selatan	102,412	104,034	22	18,009	392	1,072	123,529	87,378	4	14,030	145	429	101,986	120.62	99.58
225	Lampung	Kab. Lampung Tengah	120,302	134,370	82	8,582	125	578	143,737	112,801	16	6,686	46	231	119,780	119.48	99.57
226	Lampung	Kab. Lampung Utara	70,080	74,916	42	5,164	81	644	80,847	64,625	8	4,023	30	258	68,944	115.36	98.38
227	Lampung	Kab. Lampung Barat	47,915	49,936	-	5,108	71	152	55,267	41,613	-	3,979	26	61	45,679	115.34	95.33
228	Lampung	Kab. Tulang Bawang	48,184	50,622	21	6,506	83	107	57,339	42,615	4	5,069	31	43	47,762	119.00	99.12
229	Lampung	Kab. Tanggamus	68,152	62,381	-	11,189	183	54	73,807	57,955	-	8,717	68	22	66,762	108.30	97.96
230	Lampung	Kab. Lampung Timur	109,338	105,264	78	15,075	230	506	121,153	96,118	15	11,744	85	202	108,164	110.81	98.93
231	Lampung	Kab. Way Kanan	49,236	51,350	22	3,777	60	-	55,209	44,425	4	2,943	22	-	47,394	112.13	96.26
232	Lampung	Kab. Pesawaran	64,224	50,611	-	8,933	-	181	59,725	46,168	-	6,959	-	72	53,199	92.99	82.83
233	Lampung	Kab. Pringsewu	47,177	43,278	111	-	-	53	43,442	38,673	22	-	-	21	38,716	92.08	82.07
234	Lampung	Kab. Mesuji	25,555	24,411	-	-	-	-	24,411	20,602	-	-	-	-	20,602	95.52	80.62
235	Lampung	Kab. Tulang Bawang Barat	31,451	30,317	-	-	-	46	30,363	25,279	-	-	-	18	25,297	96.54	80.43
236	Lampung	Kota Bandar Lampung	89,674	95,725	316	11,210	174	92	107,517	80,760	62	8,733	64	37	89,656	119.90	99.98
237	Lampung	Kota Metro	14,701	15,854	181	1,276	19	-	17,330	13,636	36	994	7	-	14,673	117.88	99.81
238	Kalimantan Barat	Kab. Sambas	62,122	70,565	26	6,214	173	1,049	78,027	56,775	5	4,841	64	420	62,105	125.60	99.97
239	Kalimantan Barat	Kab. Sanggau	51,657	58,063	54	1,787	51	530	60,485	49,295	11	1,392	19	212	50,929	117.09	98.59
240	Kalimantan Barat	Kab. Sintang	49,427	58,124	27	1,559	53	1,891	61,654	46,571	5	1,215	20	756	48,567	124.74	98.26
241	Kalimantan Barat	Kab. Pontianak	32,394	30,837	45	4,743	914	967	37,506	27,893	9	3,695	338	387	32,322	115.78	99.78

No	Kode Kab/Kota WILAYAH	Kabupaten / Kota	Penduduk Usia 7-12 th	SISWA					Jumlah	SISWA USIA 7 - 12 th					Jumlah	APK	APM
				SD	SDLB	M I	Paket A	Salafiyah ULA		SD	SDLB	M I	Paket A	Salafiyah ULA			
242	Kalimantan Barat	Kab. Kapuas Hulu	28,124	30,988	37	2,208	68	1,315	34,616	24,814	7	1,720	25	526	27,092	123.08	96.33
243	Kalimantan Barat	Kab. Ketapang	55,045	62,127	60	2,559	92	2,254	67,092	51,546	12	1,994	34	902	54,488	121.89	98.99
244	Kalimantan Barat	Kab. Bengkayang	31,842	37,013	-	463	22	-	37,498	30,726	-	361	8	-	31,095	117.76	97.65
245	Kalimantan Barat	Kab. Landak	46,300	54,922	23	2,065	65	559	57,634	43,886	5	1,609	24	224	45,748	124.48	98.81
246	Kalimantan Barat	Kab. Melawi	24,067	27,448	-	984	28	1,146	29,606	22,554	-	767	10	458	23,789	123.01	98.84
247	Kalimantan Barat	Kab. Sekadau	24,413	27,560	18	618	21	-	28,217	22,873	4	481	8	-	23,366	115.58	95.71
248	Kalimantan Barat	Kab. Kayong Utara	20,279	14,433	-	1,008	-	204	15,645	11,774	-	785	-	82	12,641	77.15	62.34
249	Kalimantan Barat	Kab. Kubu Raya	92,591	59,099	20	17,801	-	2,140	79,060	51,274	4	13,868	-	856	66,002	85.39	71.28
250	Kalimantan Barat	Kota Pontianak	62,232	67,340	228	7,501	247	662	75,978	55,976	45	5,844	91	265	62,221	122.09	99.98
251	Kalimantan Barat	Kota Singkawang	23,698	25,475	145	989	28	1,605	28,242	22,097	28	770	10	642	23,547	119.17	99.36
252	Kalimantan Tengah	Kab. Kapuas	47,562	52,075	41	1,768	877	565	55,326	43,520	8	1,377	324	226	45,455	116.32	95.57
253	Kalimantan Tengah	Kab. Barito Utara	16,396	16,791	39	2,491	74	-	19,395	13,973	8	1,941	27	-	15,949	118.29	97.27
254	Kalimantan Tengah	Kab. Barito Selatan	15,934	15,700	38	3,594	106	-	19,438	12,708	7	2,800	39	-	15,554	121.99	97.62
255	Kalimantan Tengah	Kab. Kotawaringin Timur	47,601	50,921	71	5,094	163	596	56,845	42,790	14	3,969	60	238	47,071	119.42	98.89
256	Kalimantan Tengah	Kab. Kotawaringin Barat	25,355	29,403	53	2,674	113	119	32,362	23,060	10	2,083	42	48	25,243	127.64	99.56
257	Kalimantan Tengah	Kab. Katingan	20,237	19,247	27	1,475	63	110	20,922	17,361	5	1,149	23	44	18,582	103.38	91.82
258	Kalimantan Tengah	Kab. Seruyan	15,948	18,692	20	848	16	-	19,576	14,806	4	661	6	-	15,477	122.75	97.05
259	Kalimantan Tengah	Kab. Sukamara	5,263	6,034	-	365	8	-	6,407	4,878	-	284	3	-	5,165	121.74	98.14
260	Kalimantan Tengah	Kab. Lamandau	6,976	8,395	10	444	12	-	8,861	6,456	2	346	4	-	6,808	127.02	97.59
261	Kalimantan Tengah	Kab. Gunung Mas	13,646	15,657	7	424	6	-	16,094	12,849	1	330	2	-	13,182	117.94	96.60
262	Kalimantan Tengah	Kab. Pulang Pisau	15,190	13,310	23	3,759	137	-	17,229	11,613	5	2,928	51	-	14,597	113.42	96.10
263	Kalimantan Tengah	Kab. Murung Raya	16,109	16,723	14	1,435	56	-	18,228	13,830	3	1,118	21	-	14,972	113.15	92.94
264	Kalimantan Tengah	Kab. Barito Timur	10,769	11,514	18	1,456	43	-	13,031	9,504	4	1,134	16	-	10,658	121.00	98.97
265	Kalimantan Tengah	Kota Palangkaraya	22,638	17,925	173	9,571	318	165	28,152	14,804	34	7,456	118	66	22,478	124.36	99.29
266	Kalimantan Selatan	Kab. Banjar	53,288	58,405	220	3,190	504	850	63,169	47,864	43	2,485	186	340	50,918	118.54	95.55
267	Kalimantan Selatan	Kab. Tanah Laut	32,395	34,897	104	4,051	87	-	39,139	28,801	20	3,156	32	-	32,009	120.82	98.81
268	Kalimantan Selatan	Kab. Tapin	17,521	18,442	35	2,802	47	-	21,326	15,037	7	2,183	17	-	17,244	121.72	98.42
269	Kalimantan Selatan	Kab. Hulu Sungai Selatan	24,833	23,710	103	4,091	131	146	28,181	19,513	20	3,187	48	58	22,826	113.48	91.92
270	Kalimantan Selatan	Kab. Hulu Sungai Tengah	31,894	31,368	66	1,755	109	159	33,457	28,636	13	1,367	40	64	30,120	104.90	94.44
271	Kalimantan Selatan	Kab. Barito Kuala	30,439	32,215	58	3,977	168	-	36,418	25,577	11	3,098	62	-	28,748	119.64	94.44
272	Kalimantan Selatan	Kab. Tabalong	24,570	25,208	69	4,181	81	331	29,870	20,481	14	3,257	30	132	23,914	121.57	97.33
273	Kalimantan Selatan	Kab. Kota baru	33,670	37,335	52	2,667	41	175	40,270	29,983	10	2,078	15	70	32,156	119.60	95.50
274	Kalimantan Selatan	Kab. Hulu Sungai Utara	26,571	14,478	54	13,609	329	-	28,470	13,649	11	10,602	122	-	24,384	107.15	91.77
275	Kalimantan Selatan	Kab. Tanah Bumbu	31,671	31,717	46	4,573	60	156	36,552	26,518	9	3,563	22	62	30,174	115.41	95.27
276	Kalimantan Selatan	Kab. Balangan	15,222	13,668	26	2,275	71	-	16,040	12,172	5	1,772	26	-	13,975	105.37	91.81

No	Kode Kab/Kota WILAYAH	Kabupaten / Kota	Penduduk Usia 7-12 th	SISWA					Jumlah	SISWA USIA 7 - 12 th					Jumlah	APK	APM
				SD	SDLB	M I	Paket A	Salafiyah ULA		SD	SDLB	M I	Paket A	Salafiyah ULA			
277	Kalimantan Selatan	Kota Banjarmasin	62,079	54,905	470	19,190	300	-	74,865	45,834	92	14,950	111	-	60,987	120.60	98.24
278	Kalimantan Selatan	Kota Banjar baru	20,297	24,096	107	824	65	-	25,092	19,378	21	642	24	-	20,065	123.62	98.86
279	Kalimantan Timur	Kab. Paser	28,128	30,037	52	2,107	385	46	32,627	25,013	10	1,641	142	18	26,824	115.99	95.36
280	Kalimantan Timur	Kab. Bulungan	16,050	16,161	19	596	97	-	16,873	14,037	4	464	36	-	14,541	105.13	90.60
281	Kalimantan Timur	Kab. Berau	22,083	25,949	79	842	114	-	26,984	20,563	16	656	42	-	21,277	122.19	96.35
282	Kalimantan Timur	Kab. Nunukan	19,198	21,536	43	1,249	279	-	23,107	17,459	8	973	103	-	18,543	120.36	96.59
283	Kalimantan Timur	Kab. Malinau	8,619	10,658	47	148	-	-	10,853	8,239	9	115	-	-	8,363	125.92	97.03
284	Kalimantan Timur	Kab. Kutai Barat	21,648	24,881	23	478	81	-	25,463	20,715	5	372	30	-	21,122	117.62	97.57
285	Kalimantan Timur	Kab. Kutai Timur	30,386	37,777	58	903	124	-	38,862	29,387	11	703	46	-	30,147	127.89	99.21
286	Kalimantan Timur	Kab. Penajam Paser Utara	16,416	19,264	19	339	42	3	19,667	15,871	4	264	16	1	16,156	119.80	98.42
287	Kalimantan Timur	Kab. Kutai Kartanegara	70,802	83,352	122	2,926	511	102	87,013	67,225	24	2,280	189	41	69,759	122.90	98.53
288	Kalimantan Timur	Kab. Tana Tidung	2,950	2,553	-	-	-	-	2,553	1,702	-	-	-	-	1,702	86.54	57.69
289	Kalimantan Timur	Kota Samarinda	72,625	81,542	355	5,355	997	6	88,255	66,949	70	4,172	369	2	71,562	121.52	98.54
290	Kalimantan Timur	Kota Balikpapan	55,743	63,617	322	3,432	728	25	68,124	52,048	63	2,674	269	10	55,064	122.21	98.78
291	Kalimantan Timur	Kota Tarakan	20,257	23,616	115	686	116	-	24,533	19,344	23	534	43	-	19,944	121.11	98.45
292	Kalimantan Timur	Kota Bontang	16,945	19,135	86	791	143	-	20,155	15,836	17	616	53	-	16,522	118.94	97.50
293	Sulawesi Utara	Kab. Minahasa	29,692	34,721	44	431	80	-	35,276	29,127	9	336	30	-	29,502	118.81	99.36
294	Sulawesi Utara	Kab. Bolaang Mongondow	28,235	30,421	-	833	548	-	31,802	27,193	-	649	203	-	28,045	112.63	99.33
295	Sulawesi Utara	Kab. Kepulauan Sangihe	12,787	13,104	-	665	190	-	13,959	11,913	-	518	70	-	12,501	109.17	97.76
296	Sulawesi Utara	Kab. Kepulauan Talaud	8,550	10,562	-	-	6	-	10,568	8,504	-	-	2	-	8,506	123.60	99.49
297	Sulawesi Utara	Kab. Minahasa Selatan	23,025	25,524	44	374	155	-	26,097	22,431	9	291	57	-	22,788	113.34	98.97
298	Sulawesi Utara	Kab. Minahasa Utara	18,870	23,109	31	289	7	-	23,436	18,498	6	225	3	-	18,732	124.20	99.27
299	Sulawesi Utara	Kab. Minahasa Tenggara	11,815	13,787	47	311	-	-	14,145	11,533	9	242	-	-	11,784	119.72	99.74
300	Sulawesi Utara	Kab. Bolaang Mongondow	9,829	10,201	-	195	-	-	10,396	7,920	-	152	-	-	8,072	105.77	82.12
301	Sulawesi Utara	Kab. Kep. Siau Tagulandang	7,863	7,136	-	44	-	-	7,180	5,495	-	34	-	-	5,529	91.31	70.32
302	Sulawesi Utara	Kab. Bolaang Mongondow	8,846	8,078	-	543	-	-	8,621	6,304	-	423	-	-	6,727	97.46	76.05
303	Sulawesi Utara	Kab. Bolaang Mongondow	8,846	8,431	-	214	-	-	8,645	6,533	-	167	-	-	6,700	97.73	75.74
304	Sulawesi Utara	Kota Manado	42,911	49,467	78	1,566	359	-	51,470	41,507	15	1,220	133	-	42,875	119.95	99.92
305	Sulawesi Utara	Kota Tomohon	8,930	10,191	126	115	15	-	10,447	8,639	25	90	6	-	8,760	116.99	98.10
306	Sulawesi Utara	Kota Bitung	19,774	22,776	-	1,901	281	-	24,958	18,137	-	1,481	104	-	19,722	126.22	99.74
307	Sulawesi Utara	Kota Kotamobagu	10,835	12,959	57	609	-	-	13,625	10,340	11	474	-	-	10,825	125.75	99.91
308	Sulawesi Tengah	Kab. Poso	25,893	27,234	83	1,492	209	91	29,109	23,518	16	1,162	77	36	24,809	112.42	95.81
309	Sulawesi Tengah	Kab. Donggala	43,270	45,934	32	1,872	414	318	48,570	37,018	6	1,458	153	127	38,762	112.25	89.58
310	Sulawesi Tengah	Kab. Tolitoli	30,392	32,458	48	1,470	244	227	34,447	28,009	9	1,145	90	91	29,344	113.34	96.55
311	Sulawesi Tengah	Kab. Banggai	41,499	44,163	74	3,027	426	26	47,716	38,499	15	2,358	158	10	41,040	114.98	98.89

No	Kode Kab/Kota WILAYAH	Kabupaten / Kota	Penduduk Usia 7-12 th	SISWA					Jumlah	SISWA USIA 7 - 12 th					Jumlah	APK	APM
				SD	SDLB	M I	Paket A	Salafiyah ULA		SD	SDLB	M I	Paket A	Salafiyah ULA			
312	Sulawesi Tengah	Kab. Buol	20,886	23,776	40	1,226	175	281	25,498	19,189	8	955	65	112	20,329	122.08	97.33
313	Sulawesi Tengah	Kab. Morowali	28,293	30,254	38	1,170	166	407	32,035	25,813	7	912	61	163	26,956	113.23	95.27
314	Sulawesi Tengah	Kab. Banggai Kepulauan	26,203	28,367	15	781	123	76	29,362	24,566	3	608	46	30	25,253	112.06	96.37
315	Sulawesi Tengah	Kab. Parigi Moutong	57,964	62,023	59	3,650	340	317	66,389	54,040	12	2,844	126	127	57,149	114.53	98.59
316	Sulawesi Tengah	Kab. Tojo Una-Una	20,069	20,832	49	833	108	100	21,922	17,886	10	649	40	40	18,625	109.23	92.80
317	Sulawesi Tengah	Kab. Sigi	26,537	29,568	91	1,120	-	-	30,779	22,379	18	873	-	-	23,270	115.99	87.69
318	Sulawesi Tengah	Kota Palu	30,522	35,350	208	2,964	482	217	39,221	27,436	41	2,309	178	87	30,051	128.50	98.46
319	Sulawesi Selatan	Kab. Pinrang	44,707	47,876	38	2,772	137	-	50,823	40,802	7	2,160	51	-	43,020	113.68	96.23
320	Sulawesi Selatan	Kab. Gowa	76,248	79,786	246	8,444	477	158	89,111	67,824	48	6,578	176	63	74,689	116.87	97.96
321	Sulawesi Selatan	Kab. Wajo	42,501	41,133	46	3,740	199	14	45,132	35,101	9	2,914	74	6	38,104	106.19	89.65
322	Sulawesi Selatan	Kab. Bone	87,571	87,990	102	9,341	489	55	97,977	74,828	20	7,277	181	22	82,328	111.88	94.01
323	Sulawesi Selatan	Kab. Tana Toraja	32,616	38,550	107	1,520	114	-	40,291	30,843	21	1,184	42	-	32,090	123.53	98.39
324	Sulawesi Selatan	Kab. Maros	38,378	42,067	55	2,425	105	178	44,830	34,946	11	1,889	39	71	36,956	116.81	96.29
325	Sulawesi Selatan	Kab. Luwu	46,250	47,764	108	5,293	272	80	53,517	40,642	21	4,124	101	32	44,920	115.71	97.12
326	Sulawesi Selatan	Kab. Sinjai	30,746	31,559	60	2,596	132	116	34,463	27,228	12	2,022	49	46	29,357	112.09	95.48
327	Sulawesi Selatan	Kab. Bulukumba	46,879	51,330	120	3,084	189	121	54,844	42,914	24	2,403	70	48	45,459	116.99	96.97
328	Sulawesi Selatan	Kab. Bantaeng	22,585	23,963	53	1,348	52	20	25,436	20,640	10	1,050	19	8	21,727	112.62	96.20
329	Sulawesi Selatan	Kab. Jeneponto	48,383	48,792	76	3,605	132	748	53,353	43,155	15	2,809	49	299	46,327	110.27	95.75
330	Sulawesi Selatan	Kab. Kepulauan Selayar	14,251	16,402	42	890	40	-	17,374	13,242	8	693	15	-	13,958	121.91	97.94
331	Sulawesi Selatan	Kab. Takalar	30,331	34,681	76	1,051	43	30	35,881	28,996	15	819	16	12	29,858	118.30	98.44
332	Sulawesi Selatan	Kab. Barru	20,703	20,577	45	1,972	112	152	22,858	17,300	9	1,536	41	61	18,947	110.41	91.52
333	Sulawesi Selatan	Kab. Sidenreng Rappang	29,598	32,971	49	1,164	52	26	34,262	27,994	10	907	19	10	28,940	115.76	97.78
334	Sulawesi Selatan	Kab. Pangkajene Kepulauan	37,419	42,538	56	1,160	70	-	43,824	35,700	11	904	26	-	36,641	117.12	97.92
335	Sulawesi Selatan	Kab. Soppeng	24,858	26,036	114	1,520	68	-	27,738	22,087	22	1,184	25	-	23,318	111.59	93.80
336	Sulawesi Selatan	Kab. Enrekang	25,869	27,636	37	2,307	119	-	30,099	23,233	7	1,797	44	-	25,081	116.35	96.95
337	Sulawesi Selatan	Kab. Luwu Utara	40,496	40,538	27	3,597	181	-	44,343	35,020	5	2,802	67	-	37,894	109.50	93.57
338	Sulawesi Selatan	Kab. Luwu Timur	29,780	32,316	65	2,178	110	741	35,410	26,831	13	1,697	41	296	28,878	118.91	96.97
339	Sulawesi Selatan	Kab. Toraja Utara	33,467	37,553	31	530	-	-	38,114	29,228	6	413	-	-	29,647	113.89	88.59
340	Sulawesi Selatan	Kota Makassar	133,100	151,360	936	5,383	373	931	158,983	124,610	184	4,194	138	372	129,498	119.45	97.29
341	Sulawesi Selatan	Kota Parepare	15,070	17,176	86	643	27	192	18,124	14,218	17	501	10	77	14,823	120.27	98.36
342	Sulawesi Selatan	Kota Palopo	16,086	18,826	78	415	34	-	19,353	15,680	15	323	13	-	16,031	120.31	99.66
343	Sulawesi Tenggara	Kab. Buton	40,720	47,437	-	2,060	211	45	49,753	38,175	-	1,605	78	18	39,876	122.18	97.93
344	Sulawesi Tenggara	Kab. Muna	38,168	44,282	551	1,597	340	155	46,925	36,475	108	1,244	126	62	38,015	122.94	99.60
345	Sulawesi Tenggara	Kab. Kolaka	42,410	49,410	300	1,515	513	45	51,783	40,172	59	1,180	190	18	41,619	122.10	98.13
346	Sulawesi Tenggara	Kab. Konawe Selatan	35,299	37,673	75	1,923	409	88	40,168	33,052	15	1,498	151	35	34,751	113.79	98.45

No	Kode Kab/Kota WILAYAH	Kabupaten / Kota	Penduduk Usia 7-12 th	SISWA					Jumlah	SISWA USIA 7 - 12 th					Jumlah	APK	APM
				SD	SDLB	M I	Paket A	Salafiyah ULA		SD	SDLB	M I	Paket A	Salafiyah ULA			
347	Sulawesi Tenggara	Kab. Bombana	17,767	21,424	-	933	203	35	22,595	16,754	-	727	75	14	17,570	127.17	98.89
348	Sulawesi Tenggara	Kab. Wakatobi	13,270	13,975	39	1,228	173	175	15,590	12,117	8	957	64	70	13,216	117.48	99.59
349	Sulawesi Tenggara	Kab. Kolaka Utara	16,314	17,457	-	1,438	324	98	19,317	14,922	-	1,120	120	39	16,201	118.41	99.31
350	Sulawesi Tenggara	Kab. Konawe	33,097	38,464	87	1,257	241	125	40,174	31,738	17	979	89	50	32,873	121.38	99.32
351	Sulawesi Tenggara	Kab. Konawe Utara	12,019	10,248	51	-	-	35	10,334	8,074	10	-	-	14	8,098	85.98	67.38
352	Sulawesi Tenggara	Kab. Buton Utara	12,727	11,016	-	55	-	54	11,125	8,658	-	43	-	22	8,723	87.41	68.54
353	Sulawesi Tenggara	Kota Kendari	30,915	36,566	30	1,961	239	-	38,796	29,250	6	1,528	88	-	30,872	125.49	99.86
354	Sulawesi Tenggara	Kota Bau-Bau	16,920	18,608	127	869	174	88	19,866	15,752	25	677	64	35	16,553	117.41	97.83
355	Maluku	Kab. Maluku Tengah	51,799	55,243	78	4,900	538	254	61,013	47,351	15	3,817	199	102	51,484	117.79	99.39
356	Maluku	Kab. Maluku Tenggara	16,696	16,421	56	1,244	460	-	18,181	15,347	11	969	170	-	16,497	108.89	98.81
357	Maluku	Kab. Maluku Tenggara Barat	16,741	18,680	-	-	166	-	18,846	15,889	-	-	61	-	15,950	112.57	95.28
358	Maluku	Kab. Buru	20,878	18,240	-	964	143	85	19,432	15,587	-	751	53	34	16,425	93.07	78.67
359	Maluku	Kab. Kepulauan Aru	13,207	15,218	-	617	88	-	15,923	12,644	-	481	33	-	13,158	120.56	99.63
360	Maluku	Kab. Seram Bagian Barat	28,680	30,547	-	3,074	481	-	34,102	25,333	-	2,395	178	-	27,906	118.91	97.30
361	Maluku	Kab. Seram Bagian Timur	25,373	18,700	-	2,085	370	-	21,155	15,493	-	1,624	137	-	17,254	83.38	68.00
362	Maluku	Kab. Maluku Barat Daya	11,518	13,098	-	-	-	-	13,098	11,135	-	-	-	-	11,135	113.72	96.67
363	Maluku	Kab. Buru Selatan	12,486	12,237	-	217	-	-	12,454	9,795	-	169	-	-	9,964	99.74	79.80
364	Maluku	Kota Ambon	34,213	36,492	362	2,350	267	352	39,823	31,330	71	1,831	99	141	33,472	116.40	97.83
365	Maluku	Kota Tual	7,438	6,949	-	1,764	-	-	8,713	5,399	-	1,374	-	-	6,773	117.14	91.06
366	Bali	Kab. Buleleng	64,223	71,222	132	3,627	109	425	75,515	59,368	26	2,826	40	170	62,430	117.58	97.21
367	Bali	Kab. Jembrana	24,700	26,571	77	2,722	52	48	29,470	22,287	15	2,121	19	19	24,461	119.31	99.03
368	Bali	Kab. Klungkung	16,954	18,417	75	440	9	-	18,941	16,002	15	343	3	-	16,363	111.72	96.51
369	Bali	Kab. Gianyar	39,179	48,038	118	175	5	-	48,336	38,535	23	136	2	-	38,696	123.37	98.77
370	Bali	Kab. Karangasem	40,286	53,020	37	1,033	31	75	54,196	38,880	7	805	11	30	39,733	134.53	98.63
371	Bali	Kab. Bangli	20,270	23,516	42	-	-	-	23,558	19,675	8	-	-	-	19,683	116.22	97.10
372	Bali	Kab. Badung	47,478	59,051	159	1,206	24	-	60,440	46,465	31	940	9	-	47,445	127.30	99.93
373	Bali	Kab. Tabanan	32,873	38,644	128	595	16	231	39,614	32,028	25	464	6	92	32,615	120.51	99.22
374	Bali	Kota Denpasar	69,011	80,433	312	3,031	63	161	84,000	66,440	61	2,361	23	64	68,949	121.72	99.91
375	Nusa Tenggara Barat	Kab. Lombok Barat	70,205	66,593	92	12,517	248	165	79,615	57,045	18	9,752	92	66	66,973	113.40	95.40
376	Nusa Tenggara Barat	Kab. Lombok Tengah	113,371	86,283	165	25,426	439	494	112,807	82,859	32	19,808	162	198	103,059	99.50	90.90
377	Nusa Tenggara Barat	Kab. Lombok Timur	131,588	125,422	296	25,675	485	349	152,227	104,731	58	20,002	179	140	125,110	115.68	95.08
378	Nusa Tenggara Barat	Kab. Bima	59,585	58,244	242	9,267	183	4,791	72,727	49,245	48	7,220	68	1,916	58,497	122.06	98.17
379	Nusa Tenggara Barat	Kab. Sumbawa	55,169	50,239	94	3,182	54	-	53,569	41,068	18	2,479	20	-	43,585	97.10	79.00
380	Nusa Tenggara Barat	Kab. Dompu	31,036	31,391	369	4,438	80	1,797	38,075	26,281	73	3,457	30	719	30,560	122.68	98.47
381	Nusa Tenggara Barat	Kab. Sumbawa Barat	14,044	13,839	52	586	8	468	14,953	11,143	10	457	3	187	11,800	106.47	84.02

No	Kode Kab/Kota WILAYAH	Kabupaten / Kota	Penduduk Usia 7-12 th	SISWA					Jumlah	SISWA USIA 7 - 12 th					Jumlah	APK	APM
				SD	SDLB	M I	Paket A	Salafiyah ULA		SD	SDLB	M I	Paket A	Salafiyah ULA			
382	Nusa Tenggara Barat	Kab. Lombok Utara	25,700	25,094	13	-	-	13	25,120	20,820	3	-	-	5	20,828	97.74	81.04
383	Nusa Tenggara Barat	Kota Mataram	38,427	42,890	194	3,156	63	-	46,303	35,315	38	2,459	23	-	37,835	120.50	98.46
384	Nusa Tenggara Barat	Kota Bima	15,311	16,219	228	1,672	25	100	18,244	13,523	45	1,303	9	40	14,920	119.16	97.45
385	Nusa Tenggara Timur	Kab. Kupang	42,020	51,694	33	325	34	-	52,086	40,337	6	253	13	-	40,609	123.96	96.64
386	Nusa Tenggara Timur	Kab. Belu	54,913	66,265	68	640	61	-	67,034	53,168	13	499	23	-	53,703	122.07	97.80
387	Nusa Tenggara Timur	Kab. Timor Tengah Utara	34,156	41,330	60	379	39	-	41,808	32,825	12	295	14	-	33,146	122.40	97.04
388	Nusa Tenggara Timur	Kab. Timor Tengah Selatan	61,772	79,948	49	711	84	-	80,792	60,005	10	554	31	-	60,600	130.79	98.10
389	Nusa Tenggara Timur	Kab. Alor	27,784	30,312	57	2,867	322	-	33,558	24,872	11	2,234	119	-	27,236	120.78	98.03
390	Nusa Tenggara Timur	Kab. Sikka	40,833	46,944	180	1,300	111	-	48,535	38,289	35	1,013	41	-	39,378	118.86	96.44
391	Nusa Tenggara Timur	Kab. Flores Timur	34,015	37,477	107	2,538	252	-	40,374	30,839	21	1,977	93	-	32,930	118.69	96.81
392	Nusa Tenggara Timur	Kab. Ende	36,408	39,398	80	1,541	148	-	41,167	33,455	16	1,201	55	-	34,727	113.07	95.38
393	Nusa Tenggara Timur	Kab. Ngada	20,438	22,558	78	596	78	-	23,310	19,249	15	464	29	-	19,757	114.05	96.67
394	Nusa Tenggara Timur	Kab. Manggarai	45,078	54,986	169	989	221	-	56,365	43,355	33	770	82	-	44,240	125.04	98.14
395	Nusa Tenggara Timur	Kab. Sumba Timur	31,818	38,081	81	1,110	109	-	39,381	29,525	16	865	40	-	30,446	123.77	95.69
396	Nusa Tenggara Timur	Kab. Sumba Barat	19,099	23,630	108	138	10	-	23,886	17,792	21	108	4	-	17,925	125.06	93.85
397	Nusa Tenggara Timur	Kab. Lembata	16,707	17,708	50	2,375	239	-	20,372	14,432	10	1,850	88	-	16,380	121.94	98.04
398	Nusa Tenggara Timur	Kab. Rote Ndao	16,006	19,916	34	86	8	-	20,044	15,360	7	67	3	-	15,437	125.23	96.45
399	Nusa Tenggara Timur	Kab. Manggarai Barat	35,444	41,044	-	3,369	306	-	44,719	31,702	-	2,625	113	-	34,440	126.17	97.17
400	Nusa Tenggara Timur	Kab. Nagekeo	23,373	20,663	15	483	-	-	21,161	16,998	3	376	-	-	17,377	90.54	74.35
401	Nusa Tenggara Timur	Kab. Sumba Tengah	10,312	12,823	60	-	-	-	12,883	10,123	12	-	-	-	10,135	124.93	98.28
402	Nusa Tenggara Timur	Kab. Sumba Barat Daya	66,170	66,805	-	141	-	-	66,946	53,869	-	110	-	-	53,979	101.17	81.58
403	Nusa Tenggara Timur	Kab. Manggarai Timur	68,679	70,219	25	1,488	-	-	71,732	58,761	5	1,159	-	-	59,925	104.45	87.25
404	Nusa Tenggara Timur	Kab. Sabu Raijua	11,303	13,024	-	-	-	-	13,024	8,209	-	-	-	-	8,209	115.23	72.63
405	Nusa Tenggara Timur	Kota Kupang	34,741	42,033	252	994	96	-	43,375	33,093	50	774	36	-	33,953	124.85	97.73
406	Papua	Kab. Jayapura	15,943	19,466	-	667	176	-	20,309	14,882	-	520	65	-	15,467	127.39	97.01
407	Papua	Kab. Biak Numfor	21,443	23,274	67	67	241	-	23,649	19,135	13	52	89	-	19,289	110.29	89.95
408	Papua	Kab. Kepulauan Yapen	13,586	15,861	56	460	156	-	16,533	13,007	11	358	58	-	13,434	121.69	98.88
409	Papua	Kab. Merauke	34,955	32,360	75	1,895	346	-	34,676	25,655	15	1,476	128	-	27,274	99.20	78.03
410	Papua	Kab. Jayawijaya	19,172	20,133	-	113	335	-	20,581	18,404	-	88	124	-	18,616	107.35	97.10
411	Papua	Kab. Paniai	10,329	11,535	-	-	263	-	11,798	10,004	-	-	97	-	10,101	114.22	97.79
412	Papua	Kab. Nabire	18,447	20,743	44	925	317	-	22,029	16,196	9	721	117	-	17,043	119.42	92.39
413	Papua	Kab. Puncak Jaya	5,118	5,654	-	-	78	-	5,732	4,971	-	-	29	-	5,000	112.00	97.69
414	Papua	Kab. Mimika	23,172	28,336	-	349	255	-	28,940	22,181	-	272	94	-	22,547	124.89	97.30
415	Papua	Kab. Mappi	16,946	19,437	-	-	169	-	19,606	15,921	-	-	63	-	15,984	115.70	94.32
416	Papua	Kab. Asmat	13,852	16,605	-	-	140	-	16,745	13,355	-	-	52	-	13,407	120.89	96.79

No	Kode Kab/Kota WILAYAH	Kabupaten / Kota	Penduduk Usia 7-12 th	SISWA					Jumlah	SISWA USIA 7 - 12 th					Jumlah	APK	APM
				SD	SDLB	M I	Paket A	Salafiyah ULA		SD	SDLB	M I	Paket A	Salafiyah ULA			
417	Papua	Kab. Boven Digoel	8,132	9,812	-	140	89	-	10,041	7,813	-	109	33	-	7,955	123.48	97.82
418	Papua	Kab. Sarmi	7,985	9,180	-	-	92	-	9,272	7,543	-	-	34	-	7,577	116.12	94.89
419	Papua	Kab. Keerom	7,539	7,949	-	557	79	-	8,585	6,606	-	434	29	-	7,069	113.87	93.77
420	Papua	Kab. Tolikara	13,200	15,360	-	-	127	-	15,487	12,910	-	-	47	-	12,957	117.33	98.16
421	Papua	Kab. Pegunungan Bintang	9,224	10,797	-	-	76	-	10,873	9,022	-	-	28	-	9,050	117.88	98.11
422	Papua	Kab. Mamberamo Raya	8,869	9,373	-	-	-	-	9,373	6,983	-	-	-	-	6,983	105.68	78.73
423	Papua	Kab. Waropen	4,087	4,708	-	-	55	-	4,763	3,977	-	-	20	-	3,997	116.54	97.80
424	Papua	Kab. Yahukimo	24,127	28,401	-	-	160	-	28,561	22,635	-	-	59	-	22,694	118.38	94.06
425	Papua	Kab. Supiori	3,017	3,427	-	-	31	-	3,458	2,963	-	-	11	-	2,974	114.62	98.57
426	Papua	Kab. Mamberamo Tengah	4,927	5,735	-	-	-	-	5,735	4,606	-	-	-	-	4,606	116.40	93.48
427	Papua	Kab. Lanny Jaya	13,797	14,718	-	-	-	-	14,718	11,348	-	-	-	-	11,348	106.68	82.25
428	Papua	Kab. Dogiyai	13,797	14,049	-	-	-	-	14,049	10,534	-	-	-	-	10,534	101.83	76.35
429	Papua	Kab. Yalimo	5,420	5,457	-	-	-	-	5,457	4,246	-	-	-	-	4,246	100.68	78.34
430	Papua	Kab. Nduga	2,464	2,612	-	-	-	-	2,612	2,106	-	-	-	-	2,106	106.01	85.47
431	Papua	Kab. Puncak	3,942	4,295	-	-	-	-	4,295	3,328	-	-	-	-	3,328	108.95	84.42
432	Papua	Kab. Intan Jaya	5,420	5,853	-	-	-	-	5,853	4,275	-	-	-	-	4,275	107.99	78.87
433	Papua	Kab. Deiyai	13,797	14,256	-	-	-	-	14,256	10,498	-	-	-	-	10,498	103.33	76.09
434	Papua	Kota Jayapura	28,428	34,254	146	1,261	317	23	36,001	26,903	29	982	117	9	28,040	126.64	98.64
435	Bengkulu	Kab. Bengkulu Utara	31,619	37,197	-	1,504	281	-	38,982	29,738	-	1,172	104	-	31,014	123.29	98.09
436	Bengkulu	Kab. Bengkulu Selatan	16,840	19,463	90	1,028	98	70	20,749	15,948	18	801	36	28	16,831	123.21	99.95
437	Bengkulu	Kab. Rejang Lebong	29,343	32,504	99	1,433	150	-	34,186	27,431	19	1,116	56	-	28,622	116.50	97.54
438	Bengkulu	Kab. Seluma	21,614	23,560	22	1,869	172	38	25,661	19,911	4	1,456	64	15	21,450	118.72	99.24
439	Bengkulu	Kab. Kaur	13,353	15,141	13	715	82	44	15,995	12,658	3	557	30	18	13,266	119.79	99.35
440	Bengkulu	Kab. Mukomuko	19,343	21,787	38	2,198	219	-	24,242	17,405	7	1,712	81	-	19,205	125.33	99.29
441	Bengkulu	Kab. Lebong	11,743	12,509	17	799	62	-	13,387	10,607	3	622	23	-	11,255	114.00	95.84
442	Bengkulu	Kab. Kepahiang	14,653	15,459	45	1,136	150	-	16,790	12,899	9	885	56	-	13,849	114.58	94.51
443	Bengkulu	Kab. Bengkulu Tengah	12,865	11,718	19	1,434	-	-	13,171	9,711	4	1,117	-	-	10,832	102.38	84.20
444	Bengkulu	Kota Bengkulu	30,873	36,054	246	2,600	196	42	39,138	28,349	48	2,026	73	17	30,513	126.77	98.83
445	Maluku Utara	Kab. Halmahera Tengah	7,383	8,417	-	309	119	-	8,845	6,796	-	241	44	-	7,081	119.80	95.91
446	Maluku Utara	Kab. Halmahera Utara	25,092	26,175	55	3,318	745	-	30,293	21,990	11	2,585	276	-	24,862	120.73	99.08
447	Maluku Utara	Kab. Halmahera Selatan	36,043	43,532	93	1,940	678	-	46,243	34,049	18	1,511	251	-	35,829	128.30	99.41
448	Maluku Utara	Kab. Kepulauan Sula	22,289	26,918	-	1,058	191	63	28,230	20,494	-	824	71	25	21,414	126.65	96.07
449	Maluku Utara	Kab. Halmahera Timur	11,464	13,127	-	348	215	6	13,696	10,625	-	271	80	2	10,978	119.47	95.76
450	Maluku Utara	Kab. Halmahera Barat	15,521	17,815	-	928	158	-	18,901	14,528	-	723	58	-	15,309	121.78	98.63
451	Maluku Utara	Kab. Pulau Morotai	8,354	8,012	-	1,804	-	-	9,816	6,364	-	1,405	-	-	7,769	117.50	93.00

No	Kode Kab/Kota WILAYAH	Kabupaten / Kota	Penduduk Usia 7-12 th	SISWA					Jumlah	SISWA USIA 7 - 12 th					Jumlah	APK	APM
				SD	SDLB	M I	Paket A	Salafiyah ULA		SD	SDLB	M I	Paket A	Salafiyah ULA			
452	Maluku Utara	Kota Ternate	17,980	20,362	183	2,100	291	-	22,936	15,868	36	1,636	108	-	17,648	127.56	98.15
453	Maluku Utara	Kota Tidore Kepulauan	11,624	11,171	40	2,146	494	-	13,851	9,636	8	1,672	183	-	11,499	119.16	98.92
454	Banten	Kab. Serang	168,089	190,533	16	9,240	328	22	200,139	160,735	3	7,199	121	9	168,067	119.07	99.99
455	Banten	Kab. Pandeglang	164,382	160,366	290	20,279	252	-	181,187	143,429	57	15,799	93	-	159,378	110.22	96.96
456	Banten	Kab. Lebak	173,827	158,143	235	26,630	351	-	185,359	141,430	46	20,746	130	-	162,352	106.63	93.40
457	Banten	Kab. Tangerang	321,705	296,221	229	73,638	995	104	371,187	242,829	45	57,369	368	42	300,653	115.38	93.46
458	Banten	Kota Tangerang	163,215	180,169	277	14,394	354	35	195,229	150,553	54	11,214	131	14	161,966	119.61	99.23
459	Banten	Kota Cilegon	42,712	51,917	138	2,127	29	-	54,211	39,883	27	1,657	11	-	41,578	126.92	97.35
460	Banten	Kota Serang	78,128	79,227	209	3,954	-	70	83,460	70,973	41	3,080	-	28	74,122	106.82	94.87
461	Banten	Kota Tangerang Selatan	104,219	109,699	474	-	-	-	110,173	103,681	93	-	-	-	103,774	105.71	99.57
462	Kepulauan Bangka Be	Kab. Belitung	16,113	19,257	-	155	43	-	19,455	15,860	-	121	16	-	15,997	120.74	99.28
463	Kepulauan Bangka Be	Kab. Bangka	28,633	34,370	78	1,271	265	156	36,140	27,462	15	990	98	62	28,627	126.22	99.98
464	Kepulauan Bangka Be	Kab. Bangka Barat	19,745	23,256	45	579	131	-	24,011	18,903	9	451	48	-	19,411	121.61	98.31
465	Kepulauan Bangka Be	Kab. Bangka Tengah	17,223	20,373	27	773	169	13	21,355	16,219	5	602	63	5	16,894	123.99	98.09
466	Kepulauan Bangka Be	Kab. Bangka Selatan	18,729	22,491	43	673	162	-	23,369	17,894	8	524	60	-	18,486	124.77	98.70
467	Kepulauan Bangka Be	Kab. Belitung Timur	11,859	12,894	56	157	42	-	13,149	10,971	11	122	16	-	11,120	110.88	93.77
468	Kepulauan Bangka Be	Kota Pangkalpinang	18,319	20,034	279	1,634	328	163	22,438	16,737	55	1,273	121	65	18,251	122.48	99.63
469	Gorontalo	Kab. Gorontalo	47,664	49,742	113	4,024	949	20	54,848	42,047	22	3,135	351	8	45,563	115.07	95.59
470	Gorontalo	Kab. Boalemo	17,824	19,118	114	1,378	213	36	20,859	15,729	22	1,074	79	14	16,918	117.03	94.92
471	Gorontalo	Kab. Pohuwato	15,845	17,802	79	954	152	42	19,029	14,769	16	743	56	17	15,601	120.09	98.46
472	Gorontalo	Kab. Bone Bolango	16,496	18,764	118	1,003	170	-	20,055	15,488	23	781	63	-	16,355	121.57	99.15
473	Gorontalo	Kab. Gorontalo Utara	18,281	15,644	51	830	-	-	16,525	13,043	10	647	-	-	13,700	90.39	74.94
474	Gorontalo	Kota Gorontalo	19,974	21,840	178	1,889	312	-	24,219	17,935	35	1,472	115	-	19,557	121.25	97.91
475	Kepulauan Riau	Kab. Bintan	15,871	18,501	17	560	28	-	19,106	14,050	3	436	10	-	14,499	120.38	91.36
476	Kepulauan Riau	Kab. Karimun	24,171	27,958	80	1,910	109	101	30,158	22,356	16	1,488	40	40	23,940	124.77	99.04
477	Kepulauan Riau	Kab. Natuna	8,036	9,881	-	418	21	-	10,320	7,526	-	326	8	-	7,860	128.42	97.81
478	Kepulauan Riau	Kab. Lingga	8,964	11,331	-	243	12	-	11,586	8,541	-	189	4	-	8,734	129.25	97.43
479	Kepulauan Riau	Kab. Kepulauan Anambas	5,215	6,075	-	-	-	-	6,075	4,471	-	-	-	-	4,471	116.49	85.73
480	Kepulauan Riau	Kota Batam	76,173	93,981	236	5,521	230	31	99,999	70,902	46	4,301	85	12	75,346	131.28	98.91
481	Kepulauan Riau	Kota TanjungPinang	19,170	22,593	192	726	47	-	23,558	18,360	38	566	17	-	18,981	122.89	99.01
482	Papua Barat	Kab. Manokwari	27,492	32,768	48	504	160	-	33,480	26,624	9	393	59	-	27,085	121.78	98.52
483	Papua Barat	Kab. Sorong	19,494	16,421	12	1,271	77	-	17,781	13,105	2	990	28	-	14,125	91.21	72.46
484	Papua Barat	Kab. Fakfak	12,382	11,628	-	701	49	15	12,393	9,630	-	546	18	6	10,200	100.09	82.38
485	Papua Barat	Kab. Sorong Selatan	7,813	8,991	-	84	78	-	9,153	7,533	-	65	29	-	7,627	117.15	97.62
486	Papua Barat	Kab. Raja Ampat	9,258	11,618	-	91	40	59	11,808	8,991	-	71	15	24	9,101	127.54	98.30

No	Kode Kab/Kota WILAYAH	Kabupaten / Kota	Penduduk Usia 7-12 th	SISWA					Jumlah	SISWA USIA 7 - 12 th					Jumlah	APK	APM
				SD	SDLB	M I	Paket A	Salafiyah ULA		SD	SDLB	M I	Paket A	Salafiyah ULA			
487	Papua Barat	Kab. Teluk Bintuni	9,241	9,585	-	134	39	-	9,758	7,617	-	104	14	-	7,735	105.59	83.70
488	Papua Barat	Kab. Teluk Wondama	4,761	5,589	-	66	23	-	5,678	4,559	-	51	9	-	4,619	119.26	97.02
489	Papua Barat	Kab. Kaimana	7,465	9,060	-	112	46	-	9,218	7,288	-	87	17	-	7,392	123.48	99.02
490	Papua Barat	Kab. Tambrau	3,440	3,349	-	-	-	-	3,349	2,560	-	-	-	-	2,560	97.35	74.42
491	Papua Barat	Kab. Maybrat	5,898	5,907	-	-	-	-	5,907	4,991	-	-	-	-	4,991	100.15	84.62
492	Papua Barat	Kota Sorong	22,965	23,995	67	2,332	115	-	26,509	19,478	13	1,817	43	-	21,351	115.43	92.97
493	Sulawesi Barat	Kab. Majene	22,562	22,675	326	1,854	131	20	25,006	18,936	64	1,444	48	8	20,500	110.83	90.86
494	Sulawesi Barat	Kab. Mamuju	54,115	56,934	97	2,057	103	512	59,703	48,022	19	1,603	38	205	49,887	110.33	92.19
495	Sulawesi Barat	Kab. Mamuju Utara	18,891	21,518	36	880	63	48	22,545	17,957	7	686	23	19	18,692	119.34	98.95
496	Sulawesi Barat	Kab. Polewali Mandar	51,145	50,902	107	8,237	632	221	60,099	41,824	27	6,417	235	94	48,597	117.51	95.02
497	Sulawesi Barat	Kab. Mamasa	29,774	25,934	74	938	41	-	26,987	21,957	15	739	15	-	22,726	90.64	76.33

**APK/APM
SMP/MTs SEDERAJAT
KABUPATEN/KOTA**

**APK dan APM SMP/MTs Sederajat Tiap Kabupaten/Kota
Tahun 2012/2013**

No	Kode Kab/Kota WILAYAH	Kabupaten / Kota	Penduduk Usia 13-15 th	SISWA					Jumlah	SISWA USIA 13 - 15 th					Jumlah	APK	APM
				SMP*)	SMPLB	MTs	Paket B	Salafiyah Wustha		SMP*)	SMPLB	MTs	Paket B	Salafiyah Wustha			
1	DKI Jakarta	Kota Jakarta Pusat	40,771	43,531	110	1,505	1,956	-	47,102	37,158	44	903	782	-	38,887	115.53	95.38
2	DKI Jakarta	Kota Jakarta Utara	56,620	55,407	38	5,174	2,179	90	62,888	49,669	15	3,104	872	36	53,696	111.07	94.84
3	DKI Jakarta	Kota Jakarta Barat	75,372	74,446	157	10,564	3,041	-	88,208	62,631	63	6,338	1,216	-	70,248	117.03	93.20
4	DKI Jakarta	Kota Jakarta Selatan	84,908	83,565	581	16,401	1,198	24	101,769	69,715	232	9,841	479	10	80,277	119.86	94.55
5	DKI Jakarta	Kota Jakarta Timur	106,223	107,420	350	19,347	3,195	64	130,376	91,850	140	11,608	1,278	26	104,902	122.74	98.76
6	DKI Jakarta	Kab. Kepulauan Seribu	1,512	1,050	-	232	150	-	1,432	925	-	139	60	-	1,124	94.71	74.34
7	Jawa Barat	Kab. Bogor	288,350	183,494	73	71,093	-	823	255,483	152,492	29	42,656	-	329	195,506	88.60	67.80
8	Jawa Barat	Kab. Sukabumi	176,125	84,630	118	51,371	529	2,292	138,940	76,784	47	30,823	212	917	108,783	78.89	61.76
9	Jawa Barat	Kab. Cianjur	140,433	96,850	110	28,379	726	100	126,165	82,026	44	17,027	290	40	99,427	89.84	70.80
10	Jawa Barat	Kab. Bekasi	148,013	104,501	22	28,035	-	860	133,418	88,300	9	16,821	-	344	105,474	90.14	71.26
11	Jawa Barat	Kab. Karawang	122,918	97,028	37	15,759	1,515	1,465	115,804	82,985	15	9,455	606	586	93,647	94.21	76.19
12	Jawa Barat	Kab. Purwakarta	47,836	35,332	65	10,704	-	1,250	47,351	30,416	26	6,422	-	500	37,364	98.99	78.11
13	Jawa Barat	Kab. Subang	71,284	59,070	105	7,276	825	1,500	68,776	49,449	42	4,366	330	600	54,787	96.48	76.86
14	Jawa Barat	Kab. Bandung	187,185	135,547	354	30,506	-	450	166,857	110,973	142	18,304	-	180	129,599	89.14	69.24
15	Jawa Barat	Kab. Sumedang	56,395	43,749	135	10,657	350	1,050	55,941	37,251	54	6,394	140	420	44,259	99.19	78.48
16	Jawa Barat	Kab. Garut	168,863	106,210	228	46,880	415	2,735	156,468	95,483	91	28,128	166	1,094	124,962	92.66	74.00
17	Jawa Barat	Kab. Tasikmalaya	137,215	58,045	67	35,059	33,078	1,750	127,999	63,679	27	21,035	13,231	700	98,672	93.28	71.91
18	Jawa Barat	Kab. Ciamis	84,522	53,772	229	27,158	600	15	81,774	45,644	92	16,295	240	6	62,277	96.75	73.68
19	Jawa Barat	Kab. Cirebon	126,991	80,116	96	30,795	3,076	1,555	115,638	70,939	38	18,477	1,230	622	91,306	91.06	71.90
20	Jawa Barat	Kab. Kuningan	60,804	43,593	97	15,287	250	1,750	60,977	37,684	39	9,172	100	700	47,695	100.28	78.44
21	Jawa Barat	Kab. Indramayu	99,000	66,125	53	22,092	-	550	88,820	56,407	21	13,255	-	220	69,903	89.72	70.61
22	Jawa Barat	Kab. Majalengka	64,375	41,712	86	18,155	-	694	60,647	36,529	34	10,893	-	278	47,734	94.21	74.15
23	Jawa Barat	Kab. Bandung Barat	84,635	57,031	144	21,988	1,848	1,056	82,067	50,243	58	13,193	739	422	64,655	96.97	76.39
24	Jawa Barat	Kota Bandung	100,741	108,703	300	9,358	2,352	181	120,894	91,147	120	5,615	941	72	97,895	120.00	97.17
25	Jawa Barat	Kota Bogor	48,043	48,022	84	8,479	-	920	57,505	39,000	34	5,087	-	368	44,489	119.69	92.60
26	Jawa Barat	Kota Sukabumi	15,750	14,539	57	3,290	1,048	750	19,684	12,822	23	1,974	419	300	15,538	124.98	98.65
27	Jawa Barat	Kota Cirebon	20,035	19,505	56	2,559	1,221	100	23,441	16,958	22	1,535	488	40	19,043	117.00	95.05
28	Jawa Barat	Kota Bekasi	103,462	96,523	196	16,764	1,180	100	114,763	80,308	78	10,058	472	40	90,956	110.92	87.91
29	Jawa Barat	Kota Depok	62,977	53,764	140	13,833	-	750	68,487	44,239	56	8,300	-	300	52,895	108.75	83.99
30	Jawa Barat	Kota Tasikmalaya	32,853	25,476	121	10,028	1,081	1,500	38,206	22,990	48	6,017	432	600	30,087	116.29	91.58
31	Jawa Barat	Kota Cimahi	23,732	20,522	110	3,607	1,212	800	26,251	17,858	44	2,164	485	320	20,871	110.61	87.94
32	Jawa Barat	Kota Banjar	8,456	7,606	34	2,548	545	-	10,733	6,634	14	1,529	218	-	8,395	126.93	99.28
33	Jawa Tengah	Kab. Semarang	42,154	34,915	83	7,718	2,028	1,517	46,261	30,644	33	4,631	811	607	36,726	109.74	87.12
34	Jawa Tengah	Kab. Kendal	47,415	34,429	55	12,024	1,417	2,285	50,210	30,410	22	7,214	567	914	39,127	105.89	82.52
35	Jawa Tengah	Kab. Demak	57,652	24,751	21	32,754	133	380	58,039	26,412	8	19,652	53	152	46,277	100.67	80.27
36	Jawa Tengah	Kab. Grobogan	75,834	48,023	54	20,736	1,016	1,724	71,553	42,036	22	12,442	406	690	55,596	94.35	73.31

No	Kode Kab/Kota WILAYAH	Kabupaten / Kota	Penduduk Usia 13-15 th	SISWA					Jumlah	SISWA USIA 13 - 15 th					Jumlah	APK	APM
				SMP*)	SMPLB	MTs	Paket B	Salafiyah Wustha		SMP*)	SMPLB	MTs	Paket B	Salafiyah Wustha			
37	Jawa Tengah	Kab. Pekalongan	42,403	30,141	-	10,159	2,107	815	43,222	26,148	-	6,095	843	326	33,412	101.93	78.80
38	Jawa Tengah	Kab. Batang	37,582	24,802	24	8,295	2,642	2,147	37,910	22,892	10	4,977	1,057	859	29,795	100.87	79.28
39	Jawa Tengah	Kab. Tegal	67,719	44,418	30	21,895	-	1,043	67,386	39,310	12	13,137	-	417	52,876	99.51	78.08
40	Jawa Tengah	Kab. Brebes	89,317	54,192	16	28,162	350	1,896	84,616	49,364	6	16,897	140	758	67,165	94.74	75.20
41	Jawa Tengah	Kab. Pati	51,947	34,983	-	18,206	571	300	54,060	30,807	-	10,924	228	120	42,079	104.07	81.00
42	Jawa Tengah	Kab. Kudus	40,219	22,523	75	19,235	438	87	42,358	21,526	30	11,541	175	35	33,307	105.32	82.81
43	Jawa Tengah	Kab. Pemalang	70,678	54,752	42	12,078	1,587	469	68,928	46,073	17	7,247	635	188	54,160	97.52	76.63
44	Jawa Tengah	Kab. Jepara	55,493	28,479	32	25,986	1,030	414	55,941	25,825	13	15,592	412	166	42,008	100.81	75.70
45	Jawa Tengah	Kab. Rembang	28,458	17,821	18	9,720	1,273	316	29,148	15,621	7	5,832	509	126	22,095	102.42	77.64
46	Jawa Tengah	Kab. Blora	45,930	32,667	13	10,938	1,817	395	45,830	28,714	5	6,563	727	158	36,167	99.78	78.74
47	Jawa Tengah	Kab. Banyumas	77,198	62,443	38	14,200	896	874	78,451	52,120	15	8,520	358	350	61,363	101.62	79.49
48	Jawa Tengah	Kab. Cilacap	93,461	74,083	71	16,837	1,348	591	92,930	62,430	28	10,102	539	236	73,335	99.43	78.47
49	Jawa Tengah	Kab. Purbalingga	44,405	33,748	62	9,374	813	235	44,232	29,724	25	5,624	325	94	35,792	99.61	80.60
50	Jawa Tengah	Kab. Banjarnegara	46,567	32,556	-	8,820	1,065	436	42,877	27,596	-	5,292	426	174	33,488	92.08	71.91
51	Jawa Tengah	Kab. Magelang	54,282	36,715	40	12,808	500	727	50,790	30,993	16	7,685	200	291	39,185	93.57	72.19
52	Jawa Tengah	Kab. Temanggung	31,039	24,218	5	6,096	652	666	31,637	20,798	2	3,658	261	266	24,985	101.93	80.50
53	Jawa Tengah	Kab. Wonosobo	39,199	29,792	31	7,411	1,065	1,618	39,917	25,782	12	4,447	426	647	31,314	101.83	79.88
54	Jawa Tengah	Kab. Purworejo	33,919	31,395	47	5,682	577	315	38,016	26,225	19	3,409	231	126	30,010	112.08	88.48
55	Jawa Tengah	Kab. Kebumen	66,107	47,276	76	20,126	455	324	68,257	41,163	30	12,076	182	130	53,581	103.25	81.05
56	Jawa Tengah	Kab. Klaten	52,344	46,280	71	6,518	963	-	53,832	38,376	28	3,911	385	-	42,700	102.84	81.58
57	Jawa Tengah	Kab. Boyolali	43,128	33,303	14	10,858	200	223	44,598	27,655	6	6,515	80	89	34,345	103.41	79.64
58	Jawa Tengah	Kab. Sragen	39,019	34,099	90	7,217	447	935	42,788	28,149	36	4,330	179	374	33,068	109.66	84.75
59	Jawa Tengah	Kab. Sukoharjo	30,780	28,955	68	5,014	843	690	35,570	24,462	27	3,008	337	276	28,110	115.56	91.33
60	Jawa Tengah	Kab. Karanganyar	35,926	32,330	39	4,901	-	96	37,366	27,260	16	2,941	-	38	30,255	104.01	84.21
61	Jawa Tengah	Kab. Wonogiri	44,243	40,337	53	3,838	812	237	45,277	32,504	21	2,303	325	95	35,248	102.34	79.67
62	Jawa Tengah	Kota Semarang	82,356	65,715	233	8,557	1,663	55	76,223	52,163	93	5,134	665	22	58,077	92.55	70.52
63	Jawa Tengah	Kota Salatiga	10,542	8,867	83	1,168	288	134	10,540	7,396	33	701	115	54	8,299	99.98	78.72
64	Jawa Tengah	Kota Pekalongan	15,985	12,963	-	3,123	-	199	16,285	10,865	-	1,874	-	80	12,819	101.88	80.19
65	Jawa Tengah	Kota Tegal	13,911	14,173	26	1,993	489	52	16,733	11,901	10	1,196	196	21	13,324	120.29	95.78
66	Jawa Tengah	Kota Magelang	9,427	8,964	67	1,409	209	40	10,689	7,580	27	845	84	16	8,552	113.39	90.72
67	Jawa Tengah	Kota Surakarta	30,499	32,808	207	2,858	512	-	36,385	26,918	83	1,715	205	-	28,921	119.30	94.83
68	DI Yogyakarta	Kab. Bantul	32,589	29,416	268	6,206	2,069	849	38,808	25,519	107	3,724	828	340	30,518	119.08	93.65
69	DI Yogyakarta	Kab. Sleman	39,232	35,430	295	6,975	-	215	42,915	29,394	118	4,185	-	86	33,783	109.39	86.11
70	DI Yogyakarta	Kab. Gunung kidul	24,461	24,801	92	5,215	280	-	30,388	19,443	37	3,129	112	-	22,721	124.23	92.89
71	DI Yogyakarta	Kab. Kulon Progo	14,920	15,770	63	2,458	1,576	152	20,019	12,254	25	1,475	630	61	14,445	134.18	96.82
72	DI Yogyakarta	Kota Yogyakarta	21,869	24,051	116	2,312	317	-	26,796	19,412	46	1,387	127	-	20,972	122.53	95.90
73	Jawa Timur	Kab. Gresik	58,214	31,256	60	29,061	1,007	326	61,710	28,283	24	17,437	403	130	46,277	106.01	79.49
74	Jawa Timur	Kab. Mojokerto	44,127	32,394	75	14,975	869	435	48,748	27,775	30	8,985	348	174	37,312	110.47	84.56
75	Jawa Timur	Kab. Sidoarjo	79,865	70,857	204	19,278	694	87	91,120	60,013	82	11,567	278	35	71,975	114.09	90.12

No	Kode Kab/Kota WILAYAH	Kabupaten / Kota	Penduduk Usia 13-15 th	SISWA					Jumlah	SISWA USIA 13 - 15 th					Jumlah	APK	APM
				SMP*)	SMPLB	MTs	Paket B	Salafiyah Wustha		SMP*)	SMPLB	MTs	Paket B	Salafiyah Wustha			
76	Jawa Timur	Kab. Jombang	67,316	42,132	64	27,592	1,130	231	71,149	37,456	26	16,555	452	92	54,581	105.69	81.08
77	Jawa Timur	Kab. Sampang	59,209	26,251	12	23,213	-	328	49,804	24,548	5	13,928	-	131	38,612	84.12	65.21
78	Jawa Timur	Kab. Pamekasan	48,012	22,202	28	27,033	1,458	75	50,796	21,522	11	16,220	583	30	38,366	105.80	79.91
79	Jawa Timur	Kab. Sumenep	53,578	22,248	23	32,483	-	561	55,315	21,809	9	19,490	-	224	41,532	103.24	77.52
80	Jawa Timur	Kab. Bangkalan	53,691	32,578	11	13,579	2,309	1,046	49,523	27,790	4	8,147	924	418	37,283	92.24	69.44
81	Jawa Timur	Kab. Bondowoso	23,397	19,805	28	8,952	-	163	28,948	16,939	11	5,371	-	65	22,386	123.73	95.68
82	Jawa Timur	Kab. Situbondo	27,488	20,998	20	8,729	775	254	30,776	18,028	8	5,237	310	102	23,685	111.96	86.16
83	Jawa Timur	Kab. Banyuwangi	74,715	53,901	149	21,500	-	379	75,929	45,524	60	12,900	-	152	58,636	101.62	78.48
84	Jawa Timur	Kab. Jember	104,570	72,895	83	33,071	705	686	107,440	61,771	33	19,843	282	274	82,203	102.74	78.61
85	Jawa Timur	Kab. Malang	108,520	75,053	94	34,096	-	594	109,837	65,148	38	20,458	-	238	85,882	101.21	79.14
86	Jawa Timur	Kab. Pasuruan	72,421	44,862	38	22,961	275	2,401	70,537	39,912	15	13,777	110	960	54,774	97.40	75.63
87	Jawa Timur	Kab. Probolinggo	44,987	31,187	26	20,900	776	738	53,627	27,533	10	12,540	310	295	40,688	119.21	90.44
88	Jawa Timur	Kab. Lumajang	43,154	32,035	51	11,861	1,350	546	45,843	27,969	20	7,117	540	218	35,864	106.23	83.11
89	Jawa Timur	Kab. Kediri	60,321	44,072	134	17,936	1,684	118	63,944	37,981	54	10,762	674	47	49,518	106.01	82.09
90	Jawa Timur	Kab. Tulungagung	38,310	34,737	72	9,127	376	77	44,389	29,594	29	5,476	150	31	35,280	115.87	92.09
91	Jawa Timur	Kab. Nganjuk	43,484	35,309	87	10,749	-	177	46,322	28,791	35	6,449	-	71	35,346	106.53	81.29
92	Jawa Timur	Kab. Trenggalek	26,739	23,721	43	5,539	845	111	30,259	19,973	17	3,323	338	44	23,695	113.16	88.62
93	Jawa Timur	Kab. Blitar	43,532	34,648	79	12,745	-	68	47,540	29,711	32	7,647	-	27	37,417	109.21	85.95
94	Jawa Timur	Kab. Madiun	23,950	19,983	119	5,942	459	94	26,597	16,578	48	3,565	184	38	20,413	111.05	85.23
95	Jawa Timur	Kab. Ngawi	33,400	27,478	20	7,691	765	183	36,137	22,531	8	4,615	306	73	27,533	108.19	82.43
96	Jawa Timur	Kab. Magetan	25,208	20,416	69	6,330	407	54	27,276	17,368	28	3,798	163	22	21,379	108.20	84.81
97	Jawa Timur	Kab. Ponorogo	37,785	27,207	44	11,941	659	50	39,901	23,351	18	7,165	264	20	30,818	105.60	81.56
98	Jawa Timur	Kab. Pacitan	28,189	19,254	16	5,952	4,146	147	29,515	17,704	6	3,571	1,658	59	22,998	104.70	81.59
99	Jawa Timur	Kab. Bojonegoro	55,658	36,316	98	23,825	2,046	168	62,453	32,682	39	14,295	818	67	47,901	112.21	86.06
100	Jawa Timur	Kab. Tuban	47,724	31,190	27	19,874	2,307	306	53,704	28,086	11	11,924	923	122	41,066	112.53	86.05
101	Jawa Timur	Kab. Lamongan	55,545	36,808	25	29,667	1,243	70	67,813	34,144	10	17,800	497	28	52,479	122.09	94.48
102	Jawa Timur	Kota Surabaya	97,415	107,707	266	10,167	-	385	118,525	86,126	106	6,100	-	154	92,486	121.67	94.94
103	Jawa Timur	Kota Mojokerto	10,072	9,745	23	377	504	-	10,649	8,114	9	226	202	-	8,551	105.73	84.90
104	Jawa Timur	Kota Malang	34,012	35,277	200	4,943	-	30	40,450	29,507	80	2,966	-	12	32,565	118.93	95.75
105	Jawa Timur	Kota Pasuruan	10,083	9,144	67	1,655	720	451	12,037	7,501	27	993	288	180	8,989	119.38	89.15
106	Jawa Timur	Kota Probolinggo	11,209	8,178	33	3,927	752	241	13,131	6,930	13	2,356	301	96	9,696	117.15	86.50
107	Jawa Timur	Kota Blitar	9,873	8,711	38	2,046	410	17	11,222	7,501	15	1,228	164	7	8,915	113.66	90.30
108	Jawa Timur	Kota Kediri	12,849	13,388	34	2,605	-	66	16,093	10,948	14	1,563	-	26	12,551	125.25	97.68
109	Jawa Timur	Kota Madiun	8,805	9,362	48	1,040	-	42	10,492	7,687	19	624	-	17	8,347	119.16	94.80
110	Jawa Timur	Kota Batu	8,734	8,087	22	1,264	220	73	9,666	6,813	9	758	88	29	7,697	110.67	88.13
111	Aceh	Kab. Aceh Besar	12,425	10,110	18	5,179	363	184	15,854	8,870	7	3,107	145	74	12,203	127.60	98.21
112	Aceh	Kab. Pidie	20,568	14,618	32	7,848	-	2,334	24,832	13,451	13	4,709	-	934	19,107	120.73	92.90
113	Aceh	Kab. Aceh Utara	32,230	24,914	-	7,694	639	721	33,968	20,929	-	4,616	256	288	26,089	105.39	80.95
114	Aceh	Kab. Aceh Timur	22,048	13,974	-	7,032	302	765	22,073	12,431	-	4,219	121	306	17,077	100.11	77.45

No	Kode Kab/Kota WILAYAH	Kabupaten / Kota	Penduduk Usia 13-15 th	SISWA					Jumlah	SISWA USIA 13 - 15 th					Jumlah	APK	APM
				SMP*)	SMPLB	MTs	Paket B	Salafiyah Wustha		SMP*)	SMPLB	MTs	Paket B	Salafiyah Wustha			
115	Aceh	Kab. Aceh Selatan	14,767	10,691	-	3,359	524	66	14,640	9,279	-	2,015	210	26	11,530	99.14	78.08
116	Aceh	Kab. Aceh Barat	9,318	6,543	-	3,265	510	850	11,168	5,944	-	1,959	204	340	8,447	119.85	90.65
117	Aceh	Kab. Aceh Tengah	9,025	7,423	37	2,881	436	124	10,901	6,349	15	1,729	174	50	8,317	120.79	92.16
118	Aceh	Kab. Aceh Tenggara	13,501	10,156	8	3,019	1,026	9	14,218	8,781	3	1,811	410	4	11,009	105.31	81.54
119	Aceh	Kab. Simeulue	5,203	4,741	-	918	-	174	5,833	3,995	-	551	-	70	4,616	112.11	88.72
120	Aceh	Kab. Aceh Singkil	6,262	6,251	-	906	436	130	7,723	5,269	-	544	174	52	6,039	123.33	96.44
121	Aceh	Kab. Bireuen	20,793	18,271	15	5,883	849	90	25,108	15,716	6	3,530	340	36	19,628	120.75	94.40
122	Aceh	Kab. Aceh Barat Daya	7,081	6,473	-	1,745	184	-	8,402	5,505	-	1,047	74	-	6,626	118.66	93.57
123	Aceh	Kab. Gayo Lues	5,058	4,574	21	490	267	314	5,666	4,014	8	294	107	126	4,549	112.02	89.94
124	Aceh	Kab. Aceh Jaya	4,691	3,035	-	888	119	37	4,079	2,561	-	533	48	15	3,157	86.95	67.30
125	Aceh	Kab. Nagan Raya	7,684	6,691	-	911	655	1,123	9,380	5,924	-	547	262	449	7,182	122.07	93.47
126	Aceh	Kab. Aceh Tamiang	19,247	15,401	57	1,646	-	-	17,104	12,890	23	988	-	-	13,901	88.87	72.22
127	Aceh	Kab. Bener Meriah	10,252	6,378	-	1,911	233	12	8,534	5,318	-	1,147	93	5	6,563	83.24	64.02
128	Aceh	Kab. Pidie Jaya	8,384	4,582	-	2,067	220	282	7,151	3,911	-	1,240	88	113	5,352	85.29	63.84
129	Aceh	Kota Banda Aceh	13,416	9,145	84	4,094	-	407	13,730	8,160	34	2,456	-	163	10,813	102.34	80.60
130	Aceh	Kota Sabang	1,462	1,372	-	256	26	-	1,654	1,126	-	154	10	-	1,290	113.13	88.24
131	Aceh	Kota Langsa	8,927	7,327	40	2,973	508	-	10,848	6,314	16	1,784	203	-	8,317	121.52	93.17
132	Aceh	Kota Lhokseumawe	11,556	7,774	-	4,166	-	123	12,063	6,939	-	2,500	-	49	9,488	104.39	82.10
133	Aceh	Kota Subulussalam	5,573	4,137	-	1,311	727	28	6,203	3,686	-	787	291	11	4,775	111.30	85.68
134	Sumatera Utara	Kab. Deli Serdang	84,165	71,282	20	16,542	125	450	88,419	59,896	8	9,925	50	180	70,059	105.05	83.24
135	Sumatera Utara	Kab. Karo	20,605	19,322	-	1,022	140	-	20,484	15,505	-	613	56	-	16,174	99.41	78.50
136	Sumatera Utara	Kab. Langkat	54,187	37,142	-	15,750	150	550	53,592	32,279	-	9,450	60	220	42,009	98.90	77.53
137	Sumatera Utara	Kab. Tapanuli Tengah	21,116	17,125	-	2,873	-	-	19,998	14,576	-	1,724	-	-	16,300	94.71	77.19
138	Sumatera Utara	Kab. Simalungun	48,552	38,287	-	9,927	-	-	48,214	31,765	-	5,956	-	-	37,721	99.30	77.69
139	Sumatera Utara	Kab. Labuhanbatu	27,297	15,730	-	11,317	75	349	27,471	13,426	-	6,790	30	140	20,386	100.64	74.68
140	Sumatera Utara	Kab. Dairi	20,612	19,460	-	496	-	-	19,956	16,026	-	298	-	-	16,324	96.82	79.20
141	Sumatera Utara	Kab. Tapanuli Utara	21,228	20,832	5	289	45	-	21,171	16,882	2	173	18	-	17,075	99.73	80.44
142	Sumatera Utara	Kab. Tapanuli Selatan	16,585	10,525	-	6,663	180	195	17,563	9,435	-	3,998	72	78	13,583	105.90	81.90
143	Sumatera Utara	Kab. Asahan	41,850	28,600	-	11,340	247	250	40,437	25,326	-	6,804	99	100	32,329	96.62	77.25
144	Sumatera Utara	Kab. Nias	9,204	7,965	-	707	180	-	8,852	6,620	-	424	72	-	7,116	96.18	77.31
145	Sumatera Utara	Kab. Samsir	9,362	9,673	-	-	-	-	9,673	7,994	-	-	-	-	7,994	103.32	85.39
146	Sumatera Utara	Kab. Mandailing Natal	27,155	15,612	14	11,711	-	750	28,087	13,910	6	7,027	-	300	21,243	103.43	78.23
147	Sumatera Utara	Kab. Nias Selatan	23,391	22,777	-	119	-	-	22,896	18,482	-	71	-	-	18,553	97.88	79.32
148	Sumatera Utara	Kab. Pakpak Bharat	3,262	2,796	-	274	-	-	3,070	2,361	-	164	-	-	2,525	94.11	77.41
149	Sumatera Utara	Kab. Humbang Hasundutan	13,337	14,513	-	126	-	-	14,639	11,662	-	76	-	-	11,738	109.76	88.01
150	Sumatera Utara	Kab. Toba Samsir	11,320	11,153	-	81	46	-	11,280	8,925	-	49	18	-	8,992	99.65	79.43
151	Sumatera Utara	Kab. Serdang Bedagai	33,922	24,142	-	9,203	-	-	33,345	21,043	-	5,522	-	-	26,565	98.30	78.31
152	Sumatera Utara	Kab. Batu bara	22,912	14,888	5	7,706	-	210	22,809	12,998	2	4,624	-	84	17,708	99.55	77.29
153	Sumatera Utara	Kab. Padang Lawas	15,059	5,857	-	8,036	341	175	14,409	5,954	-	4,822	136	70	10,982	95.68	72.93

No	Kode Kab/Kota WILAYAH	Kabupaten / Kota	Penduduk Usia 13-15 th	SISWA					Jumlah	SISWA USIA 13 - 15 th					Jumlah	APK	APM
				SMP*)	SMPLB	MTs	Paket B	Salafiyah Wustha		SMP*)	SMPLB	MTs	Paket B	Salafiyah Wustha			
154	Sumatera Utara	Kab. Padang Lawas Utara	14,938	6,059	-	8,243	-	450	14,752	6,070	-	4,946	-	180	11,196	98.75	74.95
155	Sumatera Utara	Kab. Labuhanbatu Selatan	17,554	9,317	-	7,345	50	-	16,712	9,195	-	4,407	20	-	13,622	95.20	77.60
156	Sumatera Utara	Kab. Labuhanbatu Utara	20,564	11,980	-	8,055	333	-	20,368	11,785	-	4,833	133	-	16,751	99.05	81.46
157	Sumatera Utara	Kab. Nias Utara	8,746	8,547	-	-	-	-	8,547	6,817	-	-	-	-	6,817	97.72	77.94
158	Sumatera Utara	Kab. Nias Barat	5,769	5,444	-	-	-	-	5,444	4,437	-	-	-	-	4,437	94.37	76.91
159	Sumatera Utara	Kota Medan	114,954	115,505	155	15,206	-	105	130,971	97,445	62	9,124	-	42	106,673	113.93	92.80
160	Sumatera Utara	Kota Tebing Tinggi	9,469	9,577	-	1,360	-	-	10,937	7,811	-	816	-	-	8,627	115.50	91.11
161	Sumatera Utara	Kota Binjai	16,722	14,396	5	3,044	188	-	17,633	11,867	2	1,826	75	-	13,770	105.45	82.35
162	Sumatera Utara	Kota Pematang Siantar	19,909	18,640	10	1,910	159	85	20,804	15,637	4	1,146	64	34	16,885	104.50	84.81
163	Sumatera Utara	Kota Tanjung Balai	9,268	8,311	-	2,613	100	-	11,024	7,110	-	1,568	40	-	8,718	118.95	94.07
164	Sumatera Utara	Kota Sibolga	6,649	5,820	-	1,759	137	-	7,716	4,991	-	1,055	55	-	6,101	116.05	91.76
165	Sumatera Utara	Kota Padang Sidempuan	12,572	10,979	-	4,094	-	117	15,190	9,517	-	2,456	-	47	12,020	120.82	95.61
166	Sumatera Utara	Kota Gunung Sitoli	8,672	8,638	-	-	354	-	8,992	7,130	-	-	142	-	7,272	103.69	83.86
167	Sumatera Barat	Kab. Agam	22,267	16,985	13	8,631	100	196	25,925	14,901	5	5,179	40	78	20,203	116.43	90.73
168	Sumatera Barat	Kab. Pasaman	14,573	9,622	15	4,520	195	200	14,552	7,959	6	2,712	78	80	10,835	99.86	74.35
169	Sumatera Barat	Kab. Lima Puluh Kota	15,794	11,849	21	3,653	239	-	15,762	9,987	8	2,192	96	-	12,283	99.80	77.77
170	Sumatera Barat	Kab. Solok	18,129	14,094	-	4,448	232	320	19,094	12,250	-	2,669	93	128	15,140	105.32	83.51
171	Sumatera Barat	Kab. Padang Pariaman	22,573	19,765	153	3,861	-	314	24,093	16,217	61	2,317	-	126	18,721	106.73	82.94
172	Sumatera Barat	Kab. Pesisir Selatan	23,623	20,060	56	7,047	60	1,000	28,223	16,976	22	4,228	24	400	21,650	119.47	91.65
173	Sumatera Barat	Kab. Tanah Datar	17,933	13,686	44	5,100	-	328	19,158	11,906	18	3,060	-	131	15,115	106.83	84.29
174	Sumatera Barat	Kab. Kepulauan Mentawai	3,636	2,764	-	336	-	-	3,100	2,295	-	202	-	-	2,497	85.26	68.67
175	Sumatera Barat	Kab. Dharmasraya	7,441	7,443	8	1,693	-	100	9,244	6,252	3	1,016	-	40	7,311	124.23	98.25
176	Sumatera Barat	Kab. Solok Selatan	6,977	5,804	2	2,568	280	75	8,729	5,255	1	1,541	112	30	6,939	125.11	99.46
177	Sumatera Barat	Kab. Pasaman Barat	21,007	13,329	-	7,011	-	2,197	22,537	12,312	-	4,207	-	879	17,398	107.28	82.82
178	Sumatera Barat	Kab. Sijunjung	11,066	8,254	12	2,029	-	50	10,345	7,006	5	1,217	-	20	8,248	93.48	74.53
179	Sumatera Barat	Kota Bukittinggi	8,045	6,277	14	1,731	-	1,746	9,768	5,825	6	1,039	-	698	7,568	121.42	94.07
180	Sumatera Barat	Kota Padang Panjang	3,384	2,413	3	1,427	-	-	3,843	2,153	1	856	-	-	3,010	113.56	88.95
181	Sumatera Barat	Kota Solok	3,783	3,949	3	704	-	24	4,680	3,324	1	422	-	10	3,757	123.71	99.31
182	Sumatera Barat	Kota Sawahlunto	2,779	2,731	1	266	-	-	2,998	2,171	-	160	-	-	2,331	107.88	83.88
183	Sumatera Barat	Kota Padang	35,482	37,607	181	6,263	-	146	44,197	30,621	72	3,758	-	58	34,509	124.56	97.26
184	Sumatera Barat	Kota Payakumbuh	6,689	6,433	42	1,821	-	142	8,438	5,486	17	1,093	-	57	6,653	126.15	99.46
185	Sumatera Barat	Kota Pariaman	5,081	4,456	4	1,939	-	-	6,399	3,781	2	1,163	-	-	4,946	125.94	97.34
186	Riau	Kab. Kampar	34,416	25,091	28	9,353	479	504	35,455	21,515	11	5,612	192	202	27,532	103.02	80.00
187	Riau	Kab. Bengkalis	29,815	22,210	14	9,155	-	196	31,575	19,044	6	5,493	-	78	24,621	105.90	82.58
188	Riau	Kab. Indragiri Hulu	17,658	15,481	16	3,196	-	-	18,693	12,845	6	1,918	-	-	14,769	105.86	83.64
189	Riau	Kab. Indragiri Hilir	31,929	18,170	13	13,776	292	448	32,699	16,406	5	8,266	117	179	24,973	102.41	78.21
190	Riau	Kab. Pelalawan	14,381	13,549	-	1,694	-	104	15,347	11,145	-	1,016	-	42	12,203	106.72	84.86
191	Riau	Kab. Rokan Hulu	26,358	21,204	20	4,954	1,596	84	27,858	18,335	8	2,972	638	34	21,987	105.69	83.42
192	Riau	Kab. Rokan Hilir	32,624	24,329	1	9,779	-	29	34,138	21,018	-	5,867	-	12	26,897	104.64	82.45

No	Kode Kab/Kota WILAYAH	Kabupaten / Kota	Penduduk Usia 13-15 th	SISWA					Jumlah	SISWA USIA 13 - 15 th					Jumlah	APK	APM
				SMP*)	SMPLB	MTs	Paket B	Salafiyah Wustha		SMP*)	SMPLB	MTs	Paket B	Salafiyah Wustha			
193	Riau	Kab. Siak	20,451	19,012	4	2,716	-	43	21,775	15,296	2	1,630	-	17	16,945	106.47	82.86
194	Riau	Kab. Kuantan Singingi	15,181	12,489	-	2,952	286	-	15,727	10,241	-	1,771	114	-	12,126	103.60	79.88
195	Riau	Kab. Kepulauan Meranti	6,010	6,240	11	-	-	-	6,251	4,953	4	-	-	-	4,957	104.01	82.48
196	Riau	Kota Pekanbaru	43,420	40,294	105	6,359	1,073	556	48,387	33,809	42	3,815	429	222	38,317	111.44	88.25
197	Riau	Kota Dumai	12,380	12,133	21	1,967	258	99	14,478	9,806	8	1,180	103	40	11,137	116.95	89.96
198	Jambi	Kab. Batang Hari	12,199	8,842	17	3,277	398	65	12,599	7,746	7	1,966	159	26	9,904	103.28	81.19
199	Jambi	Kab. Tanjung Jabung Barat	14,963	9,280	-	4,534	834	860	15,508	8,645	-	2,720	334	344	12,043	103.64	80.49
200	Jambi	Kab. Bungo	15,862	12,277	15	3,914	-	75	16,281	10,427	6	2,348	-	30	12,811	102.64	80.77
201	Jambi	Kab. Sarolangun	14,714	9,098	4	4,398	-	1,998	15,498	8,383	2	2,639	-	799	11,823	105.33	80.35
202	Jambi	Kab. Kerinci	12,769	9,449	-	2,755	-	48	12,252	7,872	-	1,653	-	19	9,544	95.95	74.74
203	Jambi	Kab. Merangin	19,183	12,061	5	5,284	-	3,257	20,607	11,630	2	3,170	-	1,303	16,105	107.42	83.95
204	Jambi	Kab. Tanjung Jabung Timur	8,669	6,735	5	2,394	-	91	9,225	5,661	2	1,436	-	36	7,135	106.41	82.30
205	Jambi	Kab. Tebo	15,154	10,093	3	4,427	-	54	14,577	8,434	1	2,656	-	22	11,113	96.19	73.33
206	Jambi	Kab. Muaro Jambi	17,320	12,106	21	3,017	-	65	15,209	10,186	8	1,810	-	26	12,030	87.81	69.46
207	Jambi	Kota Jambi	29,737	25,506	105	6,918	-	85	32,614	21,300	42	4,151	-	34	25,527	109.67	85.84
208	Jambi	Kota Sungai Penuh	5,989	4,913	23	946	-	-	5,882	4,184	9	568	-	-	4,761	98.21	79.50
209	Sumatera Selatan	Kab. Musi Banyuasin	31,894	24,064	15	5,017	335	650	30,081	20,285	6	3,010	134	260	23,695	94.32	74.29
210	Sumatera Selatan	Kab. Ogan Komering Ulu	19,941	15,475	13	2,267	251	98	18,104	12,552	5	1,360	100	39	14,056	90.79	70.49
211	Sumatera Selatan	Kab. Muara Enim	46,980	31,985	18	5,964	1,153	450	39,570	27,448	7	3,578	461	180	31,674	84.23	67.42
212	Sumatera Selatan	Kab. Lahat	22,300	17,994	19	2,697	454	350	21,514	14,754	8	1,618	182	140	16,702	96.48	74.90
213	Sumatera Selatan	Kab. Musi Rawas	30,279	21,384	13	5,149	1,647	457	28,650	18,515	5	3,089	659	183	22,451	94.62	74.15
214	Sumatera Selatan	Kab. Ogan Komering Ilir	34,077	26,506	7	3,635	485	1,276	31,909	22,226	3	2,181	194	510	25,114	93.64	73.70
215	Sumatera Selatan	Kab. Banyuasin	37,806	23,905	-	10,601	2,163	-	36,669	21,062	-	6,361	865	-	28,288	96.99	74.82
216	Sumatera Selatan	Kab. OKU Timur	37,067	23,369	2	11,636	440	690	36,137	19,973	1	6,982	176	276	27,408	97.49	73.94
217	Sumatera Selatan	Kab. OKU Selatan	18,109	12,680	-	3,181	385	725	16,971	11,117	-	1,909	154	290	13,470	93.72	74.38
218	Sumatera Selatan	Kab. Ogan Ilir	20,194	14,868	-	2,464	383	400	18,115	12,312	-	1,478	153	160	14,103	89.70	69.84
219	Sumatera Selatan	Kab. Empat Lawang	12,644	10,795	-	1,124	441	-	12,360	9,096	-	674	176	-	9,946	97.75	78.66
220	Sumatera Selatan	Kota Palembang	81,926	75,396	211	3,315	450	125	79,497	62,066	84	1,989	180	50	64,369	97.04	78.57
221	Sumatera Selatan	Kota Prabumulih	9,992	8,166	15	1,519	127	-	9,827	6,796	6	911	51	-	7,764	98.35	77.70
222	Sumatera Selatan	Kota Pagar Alam	8,242	6,275	-	1,495	350	100	8,220	5,498	-	897	140	40	6,575	99.73	79.77
223	Sumatera Selatan	Kota Lubuk Linggau	13,921	11,059	21	1,856	840	95	13,871	9,216	8	1,114	336	38	10,712	99.64	76.95
224	Lampung	Kab. Lampung Selatan	53,709	31,928	3	17,411	600	1,274	51,216	28,345	1	10,447	240	510	39,543	95.36	73.62
225	Lampung	Kab. Lampung Tengah	69,783	46,758	28	15,893	521	1,860	65,060	41,228	11	9,536	208	744	51,727	93.23	74.13
226	Lampung	Kab. Lampung Utara	33,438	25,555	9	5,600	231	818	32,213	21,045	4	3,360	92	327	24,828	96.34	74.25
227	Lampung	Kab. Lampung Barat	25,983	19,329	-	4,931	450	563	25,273	16,021	-	2,959	180	225	19,385	97.27	74.61
228	Lampung	Kab. Tulang Bawang	23,708	16,078	7	6,885	-	294	23,264	13,830	3	4,131	-	118	18,082	98.13	76.27
229	Lampung	Kab. Tanggamus	33,091	17,688	-	13,378	-	-	31,066	15,608	-	8,027	-	-	23,635	93.88	71.42
230	Lampung	Kab. Lampung Timur	55,739	37,302	16	13,684	-	1,055	52,057	31,963	6	8,210	-	422	40,601	93.39	72.84
231	Lampung	Kab. Way Kanan	22,786	16,507	7	4,598	269	-	21,381	14,060	3	2,759	108	-	16,930	93.83	74.30

No	Kode Kab/Kota WILAYAH	Kabupaten / Kota	Penduduk Usia 13-15 th	SISWA					Jumlah	SISWA USIA 13 - 15 th					Jumlah	APK	APM
				SMP*)	SMPLB	MTs	Paket B	Salafiyah Wustha		SMP*)	SMPLB	MTs	Paket B	Salafiyah Wustha			
232	Lampung	Kab. Pesawaran	21,396	14,842	-	6,273	-	626	21,741	12,898	-	3,764	-	250	16,912	101.61	79.04
233	Lampung	Kab. Pringsewu	19,190	18,093	25	-	-	237	18,355	14,914	10	-	-	95	15,019	95.65	78.26
234	Lampung	Kab. Mesuji	8,498	7,809	-	-	371	-	8,180	6,315	-	-	148	-	6,463	96.26	76.05
235	Lampung	Kab. Tulang Bawang Barat	12,360	11,424	-	-	394	44	11,862	9,427	-	-	158	18	9,603	95.97	77.69
236	Lampung	Kota Bandar Lampung	52,325	44,937	99	5,172	-	196	50,404	37,561	40	3,103	-	78	40,782	96.33	77.94
237	Lampung	Kota Metro	10,019	8,684	39	1,957	100	-	10,780	7,222	16	1,174	40	-	8,452	107.60	84.36
238	Kalimantan Barat	Kab. Sambas	29,771	21,621	8	2,433	1,447	-	25,509	17,446	3	1,460	579	-	19,488	85.68	65.46
239	Kalimantan Barat	Kab. Sanggau	22,279	16,853	-	962	-	-	17,815	13,582	-	577	-	-	14,159	79.96	63.55
240	Kalimantan Barat	Kab. Sintang	24,012	17,117	-	1,217	1,392	-	19,726	14,140	-	730	557	-	15,427	82.15	64.25
241	Kalimantan Barat	Kab. Pontianak	15,127	7,834	5	4,177	375	506	12,897	6,879	2	2,506	150	202	9,739	85.26	64.38
242	Kalimantan Barat	Kab. Kapuas Hulu	15,432	9,599	6	1,296	-	-	10,901	7,983	2	778	-	-	8,763	70.64	56.78
243	Kalimantan Barat	Kab. Ketapang	25,716	17,106	25	2,555	1,505	120	21,311	14,621	10	1,533	602	48	16,814	82.87	65.38
244	Kalimantan Barat	Kab. Bengkayang	14,359	10,704	-	531	-	-	11,235	8,769	-	319	-	-	9,088	78.24	63.29
245	Kalimantan Barat	Kab. Landak	27,729	20,246	3	853	350	57	21,509	16,029	1	512	140	23	16,705	77.57	60.24
246	Kalimantan Barat	Kab. Melawi	12,644	8,336	-	694	435	-	9,465	6,934	-	416	174	-	7,524	74.86	59.51
247	Kalimantan Barat	Kab. Sekadau	12,404	8,690	-	574	475	-	9,739	7,380	-	344	190	-	7,914	78.51	63.80
248	Kalimantan Barat	Kab. Kayong Utara	5,983	4,334	-	431	691	-	5,456	3,409	-	259	276	-	3,944	91.19	65.92
249	Kalimantan Barat	Kab. Kubu Raya	27,026	18,735	6	8,043	-	385	27,169	15,423	2	4,826	-	154	20,405	100.53	75.50
250	Kalimantan Barat	Kota Pontianak	29,839	30,986	64	5,202	-	179	36,431	25,983	26	3,121	-	72	29,202	122.09	97.87
251	Kalimantan Barat	Kota Singkawang	10,730	9,488	47	1,021	690	-	11,246	7,870	19	613	276	-	8,778	104.81	81.81
252	Kalimantan Tengah	Kab. Kapuas	24,390	9,374	16	5,599	-	674	15,663	8,121	6	3,359	-	270	11,756	64.22	48.20
253	Kalimantan Tengah	Kab. Barito Utara	11,188	5,574	5	976	226	-	6,781	4,567	2	586	90	-	5,245	60.61	46.88
254	Kalimantan Tengah	Kab. Barito Selatan	8,888	5,037	11	1,507	617	-	7,172	4,299	4	904	247	-	5,454	80.69	61.36
255	Kalimantan Tengah	Kab. Kotawaringin Timur	17,528	13,547	10	3,125	-	313	16,995	11,248	4	1,875	-	125	13,252	96.96	75.60
256	Kalimantan Tengah	Kab. Kotawaringin Barat	11,329	8,910	7	2,115	-	142	11,174	7,071	3	1,269	-	57	8,400	98.63	74.15
257	Kalimantan Tengah	Kab. Katingan	8,393	6,970	-	747	63	6	7,786	5,556	-	448	25	2	6,031	92.77	71.86
258	Kalimantan Tengah	Kab. Seruyan	6,126	5,890	-	234	-	-	6,124	4,735	-	140	-	-	4,875	99.97	79.58
259	Kalimantan Tengah	Kab. Sukamara	2,414	1,832	-	511	58	-	2,401	1,491	-	307	23	-	1,821	99.46	75.43
260	Kalimantan Tengah	Kab. Lamandau	4,507	3,148	1	228	491	276	4,144	2,719	-	137	196	110	3,162	91.95	70.16
261	Kalimantan Tengah	Kab. Gunung Mas	5,836	5,160	-	42	287	-	5,489	4,224	-	25	115	-	4,364	94.05	74.78
262	Kalimantan Tengah	Kab. Pulang Pisau	6,431	4,800	5	1,264	331	160	6,560	4,043	2	758	132	64	4,999	102.01	77.73
263	Kalimantan Tengah	Kab. Murung Raya	5,428	4,653	-	643	-	-	5,296	3,717	-	386	-	-	4,103	97.57	75.59
264	Kalimantan Tengah	Kab. Barito Timur	6,363	4,075	3	921	701	75	5,775	3,623	1	553	280	30	4,487	90.76	70.52
265	Kalimantan Tengah	Kota Palangkaraya	9,102	8,609	36	2,765	463	53	11,926	7,201	14	1,659	185	21	9,080	131.03	99.76
266	Kalimantan Selatan	Kab. Banjar	30,906	13,463	41	4,111	1,120	3,804	22,539	12,750	16	2,467	448	1,522	17,203	72.93	55.66
267	Kalimantan Selatan	Kab. Tanah Laut	16,128	8,893	27	4,011	574	427	13,932	7,594	11	2,407	230	171	10,413	86.38	64.56
268	Kalimantan Selatan	Kab. Tapin	11,406	4,334	-	4,509	360	376	9,579	4,281	-	2,705	144	150	7,280	83.98	63.83
269	Kalimantan Selatan	Kab. Hulu Sungai Selatan	13,131	4,417	15	4,708	945	956	11,041	4,885	6	2,825	378	382	8,476	84.08	64.55
270	Kalimantan Selatan	Kab. Hulu Sungai Tengah	11,214	5,631	25	4,132	840	583	11,211	5,241	10	2,479	336	233	8,299	99.97	74.01

No	Kode Kab/Kota WILAYAH	Kabupaten / Kota	Penduduk Usia 13-15 th	SISWA					Jumlah	SISWA USIA 13 - 15 th					Jumlah	APK	APM
				SMP*)	SMPLB	MTs	Paket B	Salafiyah Wustha		SMP*)	SMPLB	MTs	Paket B	Salafiyah Wustha			
271	Kalimantan Selatan	Kab. Barito Kuala	11,222	8,039	2	1,224	175	-	9,440	6,334	1	734	70	-	7,139	84.12	63.62
272	Kalimantan Selatan	Kab. Tabalong	12,913	6,630	18	5,405	400	510	12,963	6,268	7	3,243	160	204	9,882	100.39	76.53
273	Kalimantan Selatan	Kab. Kota baru	16,018	10,290	16	4,216	-	620	15,142	9,055	6	2,530	-	248	11,839	94.53	73.91
274	Kalimantan Selatan	Kab. Hulu Sungai Utara	16,188	3,637	35	11,736	195	1,246	16,849	4,611	14	7,042	78	498	12,243	104.08	75.63
275	Kalimantan Selatan	Kab. Tanah Bumbu	18,287	9,854	2	5,168	-	274	15,298	8,556	1	3,101	-	110	11,768	83.66	64.35
276	Kalimantan Selatan	Kab. Balangan	3,743	2,633	5	240	300	-	3,178	2,158	2	144	120	-	2,424	84.91	64.76
277	Kalimantan Selatan	Kota Banjarmasin	36,381	23,357	87	11,931	625	947	36,947	21,375	35	7,159	250	379	29,198	101.56	80.26
278	Kalimantan Selatan	Kota Banjar baru	10,031	7,561	29	2,667	257	-	10,514	6,255	12	1,600	103	-	7,970	104.82	79.45
279	Kalimantan Timur	Kab. Paser	14,956	9,615	11	2,489	376	50	12,541	8,244	4	1,493	150	20	9,911	83.85	66.27
280	Kalimantan Timur	Kab. Bulungan	6,423	5,813	6	302	389	-	6,510	4,954	2	181	156	-	5,293	101.35	82.41
281	Kalimantan Timur	Kab. Berau	10,121	8,385	15	850	-	-	9,250	6,751	6	510	-	-	7,267	91.39	71.80
282	Kalimantan Timur	Kab. Nunukan	9,314	7,048	1	590	695	-	8,334	5,872	-	354	278	-	6,504	89.48	69.83
283	Kalimantan Timur	Kab. Malinau	4,731	3,357	5	51	555	-	3,968	2,963	2	31	222	-	3,218	83.87	68.02
284	Kalimantan Timur	Kab. Kutai Barat	10,175	8,771	-	469	-	-	9,240	7,141	-	281	-	-	7,422	90.81	72.94
285	Kalimantan Timur	Kab. Kutai Timur	12,368	11,965	1	1,221	-	-	13,187	9,813	-	733	-	-	10,546	106.62	85.27
286	Kalimantan Timur	Kab. Penajam Paser Utara	9,467	6,215	-	1,285	302	26	7,828	5,278	-	771	121	10	6,180	82.69	65.28
287	Kalimantan Timur	Kab. Kutai Kartanegara	36,757	25,959	47	6,506	346	-	32,858	21,766	19	3,904	138	-	25,827	89.39	70.26
288	Kalimantan Timur	Kab. Tana Tidung	973	830	-	-	119	-	949	734	-	-	48	-	782	97.53	80.37
289	Kalimantan Timur	Kota Samarinda	29,518	28,302	90	5,165	-	185	33,742	22,925	36	3,099	-	74	26,134	114.31	88.54
290	Kalimantan Timur	Kota Balikpapan	25,867	23,741	87	2,588	385	307	27,108	19,651	35	1,553	154	123	21,516	104.80	83.18
291	Kalimantan Timur	Kota Tarakan	8,429	7,930	17	874	-	-	8,821	6,677	7	524	-	-	7,208	104.65	85.51
292	Kalimantan Timur	Kota Bontang	8,244	8,216	38	814	-	-	9,068	6,631	15	488	-	-	7,134	110.00	86.54
293	Sulawesi Utara	Kab. Minahasa	15,224	14,233	5	256	579	-	15,073	11,382	2	154	232	-	11,770	99.01	77.31
294	Sulawesi Utara	Kab. Bolaang Mongondow	11,995	9,285	-	1,163	1,065	-	11,513	7,941	-	698	426	-	9,065	95.98	75.57
295	Sulawesi Utara	Kab. Kepulauan Sangihe	6,472	5,797	-	360	248	-	6,405	4,778	-	216	99	-	5,093	98.96	78.69
296	Sulawesi Utara	Kab. Kepulauan Talaud	4,567	4,598	-	-	-	-	4,598	3,709	-	-	-	-	3,709	100.68	81.21
297	Sulawesi Utara	Kab. Minahasa Selatan	10,896	10,934	3	151	-	-	11,088	8,952	1	91	-	-	9,044	101.76	83.00
298	Sulawesi Utara	Kab. Minahasa Utara	8,646	8,260	8	152	300	-	8,720	6,806	3	91	120	-	7,020	100.86	81.19
299	Sulawesi Utara	Kab. Minahasa Tenggara	6,183	5,400	-	185	395	-	5,980	4,609	-	111	158	-	4,878	96.72	78.89
300	Sulawesi Utara	Kab. Bolaang Mongondow U	3,874	2,938	-	498	-	-	3,436	2,354	-	299	-	-	2,653	88.69	68.48
301	Sulawesi Utara	Kab. Kep. Siau Tagulandang	4,041	3,604	-	18	157	-	3,779	2,979	-	11	63	-	3,053	93.52	75.55
302	Sulawesi Utara	Kab. Bolaang Mongondow S	3,574	2,548	-	532	-	-	3,080	2,234	-	319	-	-	2,553	86.18	71.43
303	Sulawesi Utara	Kab. Bolaang Mongondow T	4,121	2,360	-	1,236	-	-	3,596	2,136	-	742	-	-	2,878	87.26	69.84
304	Sulawesi Utara	Kota Manado	22,254	21,326	18	1,951	627	-	23,922	17,303	7	1,171	251	-	18,732	107.50	84.17
305	Sulawesi Utara	Kota Tomohon	5,146	5,301	11	-	-	-	5,312	4,322	4	-	-	-	4,326	103.23	84.07
306	Sulawesi Utara	Kota Bitung	9,455	8,658	-	1,080	291	-	10,029	7,236	-	648	116	-	8,000	106.07	84.61
307	Sulawesi Utara	Kota Kotamobagu	7,092	5,788	4	1,045	368	-	7,205	4,959	2	627	147	-	5,735	101.59	80.87
308	Sulawesi Tengah	Kab. Poso	10,318	9,622	8	1,119	515	66	11,330	8,189	3	671	206	26	9,095	109.81	88.15
309	Sulawesi Tengah	Kab. Donggala	23,096	12,965	3	2,541	1,003	199	16,711	10,751	1	1,525	401	80	12,758	72.35	55.24

No	Kode Kab/Kota WILAYAH	Kabupaten / Kota	Penduduk Usia 13-15 th	SISWA					Jumlah	SISWA USIA 13 - 15 th					Jumlah	APK	APM
				SMP*)	SMPLB	MTs	Paket B	Salafiyah Wustha		SMP*)	SMPLB	MTs	Paket B	Salafiyah Wustha			
310	Sulawesi Tengah	Kab. Tolitoli	13,004	8,507	14	3,116	264	253	12,154	7,476	6	1,870	106	101	9,559	93.46	73.51
311	Sulawesi Tengah	Kab. Banggai	19,866	15,392	32	3,383	390	44	19,241	12,472	13	2,030	156	18	14,689	96.85	73.94
312	Sulawesi Tengah	Kab. Buol	9,371	7,194	15	1,804	579	206	9,798	6,282	6	1,082	232	82	7,684	104.56	82.00
313	Sulawesi Tengah	Kab. Morowali	13,396	8,495	-	1,427	850	541	11,313	7,682	-	856	340	216	9,094	84.45	67.89
314	Sulawesi Tengah	Kab. Banggai Kepulauan	14,988	8,433	-	1,677	2,068	190	12,368	7,755	-	1,006	827	76	9,664	82.52	64.48
315	Sulawesi Tengah	Kab. Parigi Moutong	19,201	12,387	19	5,458	527	332	18,723	10,781	8	3,275	211	133	14,408	97.51	75.04
316	Sulawesi Tengah	Kab. Tojo Una-Una	6,943	6,046	-	1,282	190	100	7,618	5,187	-	769	76	40	6,072	109.72	87.45
317	Sulawesi Tengah	Kab. Sigi	16,916	7,443	33	2,704	226	-	10,406	6,815	13	1,622	90	-	8,540	61.52	50.48
318	Sulawesi Tengah	Kota Palu	17,468	16,686	79	4,132	75	150	21,122	13,946	32	2,479	30	60	16,547	120.92	94.73
319	Sulawesi Selatan	Kab. Pinrang	21,525	17,480	2	2,255	500	-	20,237	14,575	1	1,353	200	-	16,129	94.02	74.93
320	Sulawesi Selatan	Kab. Gowa	39,528	30,216	14	5,581	508	141	36,460	24,959	6	3,349	203	56	28,573	92.24	72.29
321	Sulawesi Selatan	Kab. Wajo	18,978	13,636	24	3,254	950	7	17,871	11,735	10	1,952	380	3	14,080	94.17	74.19
322	Sulawesi Selatan	Kab. Bone	41,130	29,559	18	8,832	1,240	111	39,760	24,747	7	5,299	496	44	30,593	96.67	74.38
323	Sulawesi Selatan	Kab. Tana Toraja	14,097	14,805	9	639	225	-	15,678	11,854	4	383	90	-	12,331	111.22	87.47
324	Sulawesi Selatan	Kab. Maros	17,292	14,192	-	3,560	200	76	18,028	12,051	-	2,136	80	30	14,297	104.26	82.68
325	Sulawesi Selatan	Kab. Luwu	20,695	19,264	-	3,883	420	30	23,597	15,794	-	2,330	168	12	18,304	114.02	88.45
326	Sulawesi Selatan	Kab. Sinjai	13,508	10,398	27	3,038	291	170	13,924	8,629	11	1,823	116	68	10,647	103.08	78.82
327	Sulawesi Selatan	Kab. Bulukumba	25,174	17,176	8	4,112	440	347	22,083	14,622	3	2,467	176	139	17,407	87.72	69.15
328	Sulawesi Selatan	Kab. Bantaeng	11,492	7,020	-	2,825	425	96	10,366	6,131	-	1,695	170	38	8,034	90.20	69.91
329	Sulawesi Selatan	Kab. Jeneponto	26,081	14,804	60	6,079	700	842	22,485	12,895	24	3,647	280	337	17,183	86.21	65.88
330	Sulawesi Selatan	Kab. Kepulauan Selayar	7,011	5,725	9	601	400	-	6,735	4,860	4	361	160	-	5,385	96.06	76.81
331	Sulawesi Selatan	Kab. Takalar	15,693	12,462	-	2,121	447	100	15,130	10,367	-	1,273	179	40	11,859	96.41	75.57
332	Sulawesi Selatan	Kab. Barru	10,391	8,953	7	1,233	385	258	10,836	7,601	3	740	154	103	8,601	104.28	82.77
333	Sulawesi Selatan	Kab. Sidenreng Rappang	16,199	12,339	17	2,876	429	106	15,767	10,230	7	1,726	172	42	12,177	97.33	75.17
334	Sulawesi Selatan	Kab. Pangkajene Kepulauan	15,922	14,819	50	2,235	695	233	18,032	12,336	20	1,341	278	93	14,068	113.25	88.36
335	Sulawesi Selatan	Kab. Soppeng	11,666	9,596	28	2,136	340	64	12,164	8,257	11	1,282	136	26	9,712	104.27	83.25
336	Sulawesi Selatan	Kab. Enrekang	11,348	9,563	-	2,570	583	-	12,716	8,045	-	1,542	233	-	9,820	112.05	86.54
337	Sulawesi Selatan	Kab. Luwu Utara	21,400	16,259	35	3,282	550	100	20,226	13,412	14	1,969	220	40	15,655	94.51	73.15
338	Sulawesi Selatan	Kab. Luwu Timur	13,883	12,388	-	2,369	575	676	16,008	10,742	-	1,421	230	270	12,663	115.31	91.21
339	Sulawesi Selatan	Kab. Toraja Utara	16,716	15,892	8	-	150	-	16,050	12,919	3	-	60	-	12,982	96.02	77.66
340	Sulawesi Selatan	Kota Makassar	68,834	62,899	155	5,351	600	856	69,861	51,481	62	3,211	240	342	55,336	101.49	80.39
341	Sulawesi Selatan	Kota Parepare	7,234	7,090	18	798	133	50	8,089	5,815	7	479	53	20	6,374	111.82	88.11
342	Sulawesi Selatan	Kota Palopo	8,203	8,409	5	1,202	300	-	9,916	7,060	2	721	120	-	7,903	120.88	96.34
343	Sulawesi Tenggara	Kab. Buton	24,010	16,715	-	3,237	-	55	20,007	14,206	-	1,942	-	22	16,170	83.33	67.35
344	Sulawesi Tenggara	Kab. Muna	17,695	17,343	55	2,155	-	165	19,718	13,979	22	1,293	-	66	15,360	111.43	86.80
345	Sulawesi Tenggara	Kab. Kolaka	17,685	14,852	90	2,006	-	35	16,983	12,230	36	1,204	-	14	13,484	96.03	76.25
346	Sulawesi Tenggara	Kab. Konawe Selatan	14,280	13,456	2	2,171	-	212	15,841	11,585	1	1,303	-	85	12,974	110.93	90.85
347	Sulawesi Tenggara	Kab. Bombana	8,462	6,161	-	2,607	75	45	8,888	5,234	-	1,564	30	18	6,846	105.03	80.90
348	Sulawesi Tenggara	Kab. Wakatobi	6,279	5,634	7	870	63	111	6,685	4,571	3	522	25	44	5,165	106.47	82.26

No	Kode Kab/Kota WILAYAH	Kabupaten / Kota	Penduduk Usia 13-15 th	SISWA					Jumlah	SISWA USIA 13 - 15 th					Jumlah	APK	APM
				SMP*)	SMPLB	MTs	Paket B	Salafiyah Wustha		SMP*)	SMPLB	MTs	Paket B	Salafiyah Wustha			
349	Sulawesi Tenggara	Kab. Kolaka Utara	7,241	5,027	-	2,191	269	63	7,550	4,516	-	1,315	108	25	5,964	104.27	82.36
350	Sulawesi Tenggara	Kab. Konawe	14,036	12,097	34	3,344	934	125	16,534	10,708	14	2,006	374	50	13,152	117.80	93.70
351	Sulawesi Tenggara	Kab. Konawe Utara	4,015	3,359	-	214	-	110	3,683	2,749	-	128	-	44	2,921	91.73	72.75
352	Sulawesi Tenggara	Kab. Buton Utara	5,985	3,896	-	303	-	155	4,354	3,232	-	182	-	62	3,476	72.75	58.08
353	Sulawesi Tenggara	Kota Kendari	15,987	13,197	5	2,809	376	-	16,387	11,137	2	1,685	150	-	12,974	102.50	81.15
354	Sulawesi Tenggara	Kota Bau-Bau	7,869	7,776	35	1,052	120	75	9,058	6,636	14	631	48	30	7,359	115.11	93.52
355	Maluku	Kab. Maluku Tengah	27,993	20,504	16	3,827	498	246	25,091	16,604	6	2,296	199	98	19,203	89.63	68.60
356	Maluku	Kab. Maluku Tenggara	6,368	5,954	15	883	416	-	7,268	5,107	6	530	166	-	5,809	114.13	91.22
357	Maluku	Kab. Maluku Tenggara Bara	5,221	5,838	-	38	175	-	6,051	4,939	-	23	70	-	5,032	115.90	96.38
358	Maluku	Kab. Buru	8,198	6,328	-	687	273	77	7,365	4,927	-	412	109	31	5,479	89.84	66.83
359	Maluku	Kab. Kepulauan Aru	3,208	2,731	-	506	325	-	3,562	2,369	-	304	130	-	2,803	111.03	87.38
360	Maluku	Kab. Seram Bagian Barat	11,501	10,738	-	1,723	404	-	12,865	8,791	-	1,034	162	-	9,987	111.86	86.84
361	Maluku	Kab. Seram Bagian Timur	4,980	3,227	-	2,018	483	-	5,728	3,090	-	1,211	193	-	4,494	115.02	90.24
362	Maluku	Kab. Maluku Barat Daya	3,941	3,717	-	-	125	-	3,842	2,924	-	-	50	-	2,974	97.49	75.46
363	Maluku	Kab. Buru Selatan	3,917	2,408	-	398	361	-	3,167	1,966	-	239	144	-	2,349	80.85	59.97
364	Maluku	Kota Ambon	16,474	17,882	85	1,543	1,039	89	20,638	14,817	34	926	416	36	16,229	125.28	98.51
365	Maluku	Kota Tual	4,461	3,574	-	384	225	-	4,183	3,067	-	230	90	-	3,387	93.77	75.92
366	Bali	Kab. Buleleng	32,180	32,475	29	1,123	681	-	34,308	25,968	12	674	272	-	26,926	106.61	83.67
367	Bali	Kab. Jembrana	11,406	11,181	19	1,790	425	159	13,574	9,302	8	1,074	170	64	10,618	119.01	93.09
368	Bali	Kab. Klungkung	8,117	8,144	14	130	308	-	8,596	6,775	6	78	123	-	6,982	105.90	86.02
369	Bali	Kab. Gianyar	20,746	22,394	38	128	250	-	22,810	17,778	15	77	100	-	17,970	109.95	86.62
370	Bali	Kab. Karangasem	20,476	19,217	5	528	904	22	20,676	15,098	2	317	362	9	15,788	100.98	77.10
371	Bali	Kab. Bangli	12,288	11,565	14	-	673	-	12,252	9,249	6	-	269	-	9,524	99.71	77.51
372	Bali	Kab. Badung	23,935	26,449	64	88	337	-	26,938	21,094	26	53	135	-	21,308	112.55	89.02
373	Bali	Kab. Tabanan	18,980	19,943	30	466	225	734	21,398	16,108	12	280	90	294	16,784	112.74	88.43
374	Bali	Kota Denpasar	30,833	36,114	120	808	650	118	37,810	29,885	48	485	260	47	30,725	122.63	99.65
375	Nusa Tenggara Barat	Kab. Lombok Barat	41,751	21,999	10	18,543	217	508	41,277	19,845	4	11,126	87	203	31,265	98.86	74.88
376	Nusa Tenggara Barat	Kab. Lombok Tengah	40,672	25,372	21	25,079	375	420	51,267	24,188	8	15,047	150	168	39,561	126.05	97.27
377	Nusa Tenggara Barat	Kab. Lombok Timur	67,883	35,132	41	29,092	457	183	64,905	31,297	16	17,455	183	73	49,024	95.61	72.22
378	Nusa Tenggara Barat	Kab. Bima	38,126	25,656	68	6,813	575	4,720	37,832	23,064	27	4,088	230	1,888	29,297	99.23	76.84
379	Nusa Tenggara Barat	Kab. Sumbawa	22,444	19,990	32	3,287	575	-	23,884	17,101	13	1,972	230	-	19,316	106.42	86.06
380	Nusa Tenggara Barat	Kab. Dompu	17,942	13,238	43	3,186	278	1,853	18,598	11,730	17	1,912	111	741	14,511	103.66	80.88
381	Nusa Tenggara Barat	Kab. Sumbawa Barat	7,017	4,866	12	886	-	448	6,212	3,920	5	532	-	179	4,636	88.53	66.07
382	Nusa Tenggara Barat	Kab. Lombok Utara	8,286	6,946	1	-	534	43	7,524	5,975	-	-	214	17	6,206	90.80	74.90
383	Nusa Tenggara Barat	Kota Mataram	19,893	19,565	51	3,624	481	-	23,721	16,315	20	2,174	192	-	18,701	119.24	94.01
384	Nusa Tenggara Barat	Kota Bima	7,634	6,222	127	2,868	-	78	9,295	5,380	51	1,721	-	31	7,183	121.76	94.09
385	Nusa Tenggara Timur	Kab. Kupang	24,677	17,762	22	104	1,723	-	19,611	15,370	9	62	689	-	16,130	79.47	65.36
386	Nusa Tenggara Timur	Kab. Belu	28,415	21,602	30	79	650	-	22,361	17,854	12	47	260	-	18,173	78.69	63.96
387	Nusa Tenggara Timur	Kab. Timor Tengah Utara	16,245	13,663	21	61	-	-	13,745	11,254	8	37	-	-	11,299	84.61	69.55

No	Kode Kab/Kota WILAYAH	Kabupaten / Kota	Penduduk Usia 13-15 th	SISWA					Jumlah	SISWA USIA 13 - 15 th					Jumlah	APK	APM
				SMP*)	SMPLB	MTs	Paket B	Salafiyah Wustha		SMP*)	SMPLB	MTs	Paket B	Salafiyah Wustha			
388	Nusa Tenggara Timur	Kab. Timor Tengah Selatan	34,096	24,327	28	149	-	-	24,504	19,194	11	89	-	-	19,294	71.87	56.59
389	Nusa Tenggara Timur	Kab. Alor	11,818	9,573	28	914	-	-	10,515	7,932	11	548	-	-	8,491	88.97	71.85
390	Nusa Tenggara Timur	Kab. Sikka	21,662	14,606	41	772	176	-	15,595	12,288	16	463	70	-	12,837	71.99	59.26
391	Nusa Tenggara Timur	Kab. Flores Timur	17,420	12,328	26	1,047	423	-	13,824	10,172	10	628	169	-	10,979	79.36	63.03
392	Nusa Tenggara Timur	Kab. Ende	19,078	13,925	21	1,409	695	-	16,050	11,463	8	845	278	-	12,594	84.13	66.01
393	Nusa Tenggara Timur	Kab. Ngada	12,822	9,591	27	233	380	-	10,231	8,079	11	140	152	-	8,382	79.79	65.37
394	Nusa Tenggara Timur	Kab. Manggarai	25,711	20,146	7	439	-	-	20,592	16,406	3	263	-	-	16,672	80.09	64.84
395	Nusa Tenggara Timur	Kab. Sumba Timur	18,146	13,309	25	283	-	-	13,617	10,909	10	170	-	-	11,089	75.04	61.11
396	Nusa Tenggara Timur	Kab. Sumba Barat	9,024	7,035	29	232	-	-	7,296	5,763	12	139	-	-	5,914	80.85	65.54
397	Nusa Tenggara Timur	Kab. Lembata	7,302	5,062	10	677	-	-	5,749	4,189	4	406	-	-	4,599	78.73	62.98
398	Nusa Tenggara Timur	Kab. Rote Ndao	5,804	6,415	2	69	318	-	6,804	5,413	1	41	127	-	5,582	117.23	96.18
399	Nusa Tenggara Timur	Kab. Manggarai Barat	12,018	13,403	-	1,092	-	-	14,495	10,456	-	655	-	-	11,111	120.61	92.45
400	Nusa Tenggara Timur	Kab. Nagekeo	9,703	7,768	-	426	-	-	8,194	6,397	-	256	-	-	6,653	84.45	68.57
401	Nusa Tenggara Timur	Kab. Sumba Tengah	4,628	3,702	-	-	-	-	3,702	3,055	-	-	-	-	3,055	79.99	66.01
402	Nusa Tenggara Timur	Kab. Sumba Barat Daya	16,758	13,969	-	-	-	-	13,969	11,190	-	-	-	-	11,190	83.36	66.77
403	Nusa Tenggara Timur	Kab. Manggarai Timur	19,412	14,920	-	738	-	-	15,658	11,936	-	443	-	-	12,379	80.66	63.77
404	Nusa Tenggara Timur	Kab. Sabu Raijua	5,856	4,633	-	-	-	-	4,633	3,823	-	-	-	-	3,823	79.12	65.28
405	Nusa Tenggara Timur	Kota Kupang	14,457	17,190	104	648	-	-	17,942	13,733	42	389	-	-	14,164	124.11	97.97
406	Papua	Kab. Jayapura	9,164	7,607	-	276	-	-	7,883	5,847	-	166	-	-	6,013	86.02	65.62
407	Papua	Kab. Biak Numfor	9,597	8,387	4	34	-	-	8,425	6,509	2	20	-	-	6,531	87.79	68.05
408	Papua	Kab. Kepulauan Yapen	5,979	5,468	16	80	-	-	5,564	4,198	6	48	-	-	4,252	93.06	71.12
409	Papua	Kab. Merauke	15,517	10,751	32	441	-	-	11,224	8,332	13	265	-	-	8,610	72.33	55.49
410	Papua	Kab. Jayawijaya	9,219	7,042	-	-	-	-	7,042	5,259	-	-	-	-	5,259	76.39	57.05
411	Papua	Kab. Paniai	4,142	3,023	-	-	-	-	3,023	2,316	-	-	-	-	2,316	72.98	55.92
412	Papua	Kab. Nabire	8,825	6,717	7	150	-	-	6,874	5,321	3	90	-	-	5,414	77.89	61.35
413	Papua	Kab. Puncak Jaya	1,747	1,362	-	-	-	-	1,362	1,038	-	-	-	-	1,038	77.96	59.42
414	Papua	Kab. Mimika	12,873	9,734	-	122	-	-	9,856	7,285	-	73	-	-	7,358	76.56	57.16
415	Papua	Kab. Mappi	4,978	4,066	-	-	-	-	4,066	3,147	-	-	-	-	3,147	81.68	63.22
416	Papua	Kab. Asmat	2,779	2,051	-	-	-	-	2,051	1,574	-	-	-	-	1,574	73.80	56.64
417	Papua	Kab. Boven Digoel	2,937	2,221	-	-	-	-	2,221	1,700	-	-	-	-	1,700	75.62	57.88
418	Papua	Kab. Sarmi	2,706	2,033	-	30	-	-	2,063	1,596	-	18	-	-	1,614	76.24	59.65
419	Papua	Kab. Keerom	3,312	2,272	-	356	-	-	2,628	1,795	-	214	-	-	2,009	79.35	60.66
420	Papua	Kab. Tolikara	2,968	2,523	-	-	-	-	2,523	1,952	-	-	-	-	1,952	85.01	65.77
421	Papua	Kab. Pegunungan Bintang	1,529	1,317	-	-	-	-	1,317	986	-	-	-	-	986	86.13	64.49
422	Papua	Kab. Mamberamo Raya	1,511	1,315	-	-	-	-	1,315	1,010	-	-	-	-	1,010	87.03	66.84
423	Papua	Kab. Waropen	1,739	1,204	-	53	-	-	1,257	954	-	32	-	-	986	72.28	56.70
424	Papua	Kab. Yahukimo	4,739	3,423	-	-	-	-	3,423	2,590	-	-	-	-	2,590	72.23	54.65
425	Papua	Kab. Supiori	1,737	1,257	-	-	-	-	1,257	947	-	-	-	-	947	72.37	54.52
426	Papua	Kab. Mamberamo Tengah	1,093	1,133	-	-	-	-	1,133	883	-	-	-	-	883	103.66	80.79

No	Kode Kab/Kota WILAYAH	Kabupaten / Kota	Penduduk Usia 13-15 th	SISWA					Jumlah	SISWA USIA 13 - 15 th					Jumlah	APK	APM
				SMP*)	SMPLB	MTs	Paket B	Salafiyah Wustha		SMP*)	SMPLB	MTs	Paket B	Salafiyah Wustha			
427	Papua	Kab. Lanny Jaya	5,893	4,778	-	-	-	-	4,778	3,641	-	-	-	-	3,641	81.08	61.79
428	Papua	Kab. Dogiyai	2,210	1,823	-	-	-	-	1,823	1,393	-	-	-	-	1,393	82.49	63.03
429	Papua	Kab. Yalimo	2,928	2,413	-	-	-	-	2,413	1,865	-	-	-	-	1,865	82.41	63.70
430	Papua	Kab. Nduga	609	354	-	-	-	-	354	272	-	-	-	-	272	58.13	44.66
431	Papua	Kab. Puncak	895	655	-	-	-	-	655	509	-	-	-	-	509	73.18	56.87
432	Papua	Kab. Intan Jaya	1,240	1,029	-	-	-	-	1,029	768	-	-	-	-	768	82.98	61.94
433	Papua	Kab. Deiyai	3,222	2,707	-	-	-	-	2,707	2,067	-	-	-	-	2,067	84.02	64.15
434	Papua	Kota Jayapura	13,330	13,058	37	549	515	-	14,159	10,457	15	329	206	-	11,007	106.22	82.57
435	Bengkulu	Kab. Bengkulu Utara	12,941	11,870	-	1,084	1,590	-	14,544	9,896	-	650	636	-	11,182	112.39	86.41
436	Bengkulu	Kab. Bengkulu Selatan	8,052	8,130	28	648	-	125	8,931	6,456	11	389	-	50	6,906	110.92	85.77
437	Bengkulu	Kab. Rejang Lebong	13,402	12,208	11	982	-	-	13,201	9,935	4	589	-	-	10,528	98.50	78.56
438	Bengkulu	Kab. Seluma	10,946	8,308	8	636	-	67	9,019	6,744	3	382	-	27	7,156	82.40	65.38
439	Bengkulu	Kab. Kaur	6,986	5,221	-	644	-	85	5,950	4,203	-	386	-	34	4,623	85.17	66.18
440	Bengkulu	Kab. Mukomuko	9,930	6,975	-	1,960	-	25	8,960	5,836	-	1,176	-	10	7,022	90.23	70.72
441	Bengkulu	Kab. Lebong	4,811	4,903	-	508	-	-	5,411	3,941	-	305	-	-	4,246	112.47	88.26
442	Bengkulu	Kab. Kepahiang	8,427	5,689	4	1,256	390	-	7,339	4,837	2	754	156	-	5,749	87.09	68.22
443	Bengkulu	Kab. Bengkulu Tengah	6,263	4,819	1	1,015	-	-	5,835	4,015	-	609	-	-	4,624	93.17	73.83
444	Bengkulu	Kota Bengkulu	15,154	14,957	74	1,904	2,200	56	19,191	13,003	30	1,142	880	22	15,077	126.64	99.49
445	Maluku Utara	Kab. Halmahera Tengah	2,933	2,412	-	382	-	100	2,894	2,036	-	229	-	40	2,305	98.67	78.59
446	Maluku Utara	Kab. Halmahera Utara	13,958	9,657	20	3,389	683	670	14,419	8,697	8	2,033	273	268	11,279	103.30	80.81
447	Maluku Utara	Kab. Halmahera Selatan	18,127	11,102	51	1,726	3,309	1,267	17,455	10,550	20	1,036	1,324	507	13,437	96.29	74.13
448	Maluku Utara	Kab. Kepulauan Sula	10,154	7,574	-	1,180	1,233	250	10,237	6,802	-	708	493	100	8,103	100.82	79.80
449	Maluku Utara	Kab. Halmahera Timur	4,258	3,884	-	377	-	42	4,303	3,158	-	226	-	17	3,401	101.06	79.87
450	Maluku Utara	Kab. Halmahera Barat	8,737	6,496	-	1,094	717	169	8,476	5,676	-	656	287	68	6,687	97.01	76.54
451	Maluku Utara	Kab. Pulau Morotai	4,724	2,096	-	1,278	-	-	3,374	1,905	-	767	-	-	2,672	71.42	56.56
452	Maluku Utara	Kota Ternate	10,498	8,188	112	1,994	174	-	10,468	6,779	45	1,196	70	-	8,090	99.71	77.06
453	Maluku Utara	Kota Tidore Kepulauan	7,101	4,274	32	2,371	583	530	7,790	4,190	13	1,423	233	212	6,071	109.70	85.50
454	Banten	Kab. Serang	71,815	55,356	8	13,533	1,187	405	70,489	44,988	3	8,120	475	162	53,748	98.15	74.84
455	Banten	Kab. Pandeglang	100,308	46,879	137	33,198	-	1,237	81,451	41,917	55	19,919	-	495	62,386	81.20	62.19
456	Banten	Kab. Lebak	97,019	50,932	104	32,795	1,100	1,439	86,370	47,101	42	19,677	440	576	67,836	89.02	69.92
457	Banten	Kab. Tangerang	171,779	112,787	63	49,513	-	498	162,861	94,764	25	29,708	-	199	124,696	94.81	72.59
458	Banten	Kota Tangerang	60,321	66,943	79	5,552	-	182	72,756	52,781	32	3,331	-	73	56,217	120.61	93.20
459	Banten	Kota Cilegon	19,890	15,022	53	10,756	-	-	25,831	13,388	21	6,454	-	-	19,863	129.87	99.86
460	Banten	Kota Serang	33,981	26,592	77	5,125	-	541	32,335	22,156	31	3,075	-	216	25,478	95.16	74.98
461	Banten	Kota Tangerang Selatan	54,996	40,423	136	13,553	-	-	54,112	35,891	54	8,132	-	-	44,077	98.39	80.15
462	Kepulauan Bangka Bel	Kab. Belitung	7,537	7,675	-	399	-	-	8,074	6,115	-	239	-	-	6,354	107.12	84.30
463	Kepulauan Bangka Bel	Kab. Bangka	14,976	11,779	11	2,361	549	68	14,768	9,609	4	1,417	220	27	11,277	98.61	75.30
464	Kepulauan Bangka Bel	Kab. Bangka Barat	9,902	8,514	9	1,106	-	-	9,629	6,727	4	664	-	-	7,395	97.24	74.68
465	Kepulauan Bangka Bel	Kab. Bangka Tengah	6,837	5,348	1	931	325	9	6,614	4,268	-	559	130	4	4,961	96.74	72.56

No	Kode Kab/Kota WILAYAH	Kabupaten / Kota	Penduduk Usia 13-15 th	SISWA					Jumlah	SISWA USIA 13 - 15 th					Jumlah	APK	APM
				SMP*)	SMPLB	MTs	Paket B	Salafiyah Wustha		SMP*)	SMPLB	MTs	Paket B	Salafiyah Wustha			
466	Kepulauan Bangka Bel	Kab. Bangka Selatan	10,298	7,087	17	504	492	-	8,100	5,744	7	302	197	-	6,250	78.66	60.69
467	Kepulauan Bangka Bel	Kab. Belitung Timur	6,215	5,517	3	516	502	-	6,538	4,644	1	310	201	-	5,156	105.20	82.96
468	Kepulauan Bangka Bel	Kota Pangkal pinang	7,106	7,452	106	920	-	87	8,565	5,881	42	552	-	35	6,510	120.53	91.61
469	Gorontalo	Kab. Gorontalo	22,116	15,359	33	2,565	350	98	18,405	12,084	13	1,539	140	39	13,815	83.22	62.47
470	Gorontalo	Kab. Boalemo	8,281	5,740	6	1,229	50	48	7,073	4,753	2	737	20	19	5,531	85.41	66.79
471	Gorontalo	Kab. Pohuwato	7,571	5,032	18	1,466	300	21	6,837	4,146	7	880	120	8	5,161	90.31	68.17
472	Gorontalo	Kab. Bone Bolango	6,853	5,750	15	1,112	25	-	6,902	4,621	6	667	10	-	5,304	100.72	77.40
473	Gorontalo	Kab. Gorontalo Utara	5,680	4,781	36	716	75	-	5,608	4,051	14	430	30	-	4,525	98.73	79.67
474	Gorontalo	Kota Gorontalo	10,363	9,230	48	1,850	-	-	11,128	7,512	19	1,110	-	-	8,641	107.38	83.38
475	Kepulauan Riau	Kab. Bintan	7,255	5,328	-	733	1,182	-	7,243	4,700	-	440	473	-	5,613	99.83	77.37
476	Kepulauan Riau	Kab. Karimun	12,089	10,314	23	1,730	316	164	12,547	8,315	9	1,038	126	66	9,554	103.79	79.03
477	Kepulauan Riau	Kab. Natuna	4,375	2,870	-	1,249	519	-	4,638	2,595	-	749	208	-	3,552	106.01	81.19
478	Kepulauan Riau	Kab. Lingga	4,076	3,746	-	255	1,007	-	5,008	3,484	-	153	403	-	4,040	122.87	99.12
479	Kepulauan Riau	Kab. Kepulauan Anambas	3,113	1,843	-	-	927	-	2,770	1,823	-	-	371	-	2,194	88.98	70.48
480	Kepulauan Riau	Kota Batam	29,122	29,993	27	2,270	1,250	227	33,767	24,271	11	1,362	500	91	26,235	115.95	90.09
481	Kepulauan Riau	Kota TanjungPinang	9,013	10,368	32	530	241	-	11,171	8,527	13	318	96	-	8,954	123.94	99.35
482	Papua Barat	Kab. Manokwari	11,590	10,253	10	294	-	-	10,557	8,152	4	176	-	-	8,332	91.09	71.89
483	Papua Barat	Kab. Sorong	7,369	4,003	15	757	-	-	4,775	3,325	6	454	-	-	3,785	64.80	51.36
484	Papua Barat	Kab. Fakfak	4,743	3,039	-	630	-	10	3,679	2,558	-	378	-	4	2,940	77.57	61.99
485	Papua Barat	Kab. Sorong Selatan	2,956	2,333	-	206	-	-	2,539	1,909	-	124	-	-	2,033	85.89	68.78
486	Papua Barat	Kab. Raja Ampat	3,265	2,653	-	68	-	-	2,721	2,085	-	41	-	-	2,126	83.34	65.11
487	Papua Barat	Kab. Teluk Bintuni	4,400	2,682	-	-	-	-	2,682	2,104	-	-	-	-	2,104	60.95	47.82
488	Papua Barat	Kab. Teluk Wondama	1,692	1,530	-	-	-	-	1,530	1,168	-	-	-	-	1,168	90.43	69.03
489	Papua Barat	Kab. Kaimana	5,577	3,152	-	45	-	-	3,197	2,403	-	27	-	-	2,430	57.32	43.57
490	Papua Barat	Kab. Tambrauw	1,206	761	-	-	-	-	761	585	-	-	-	-	585	63.10	48.51
491	Papua Barat	Kab. Maybrat	1,502	1,181	-	-	-	-	1,181	904	-	-	-	-	904	78.63	60.19
492	Papua Barat	Kota Sorong	10,662	9,534	-	1,436	56	-	11,026	7,508	-	862	22	-	8,392	103.41	78.71
493	Sulawesi Barat	Kab. Majene	10,238	7,342	19	2,011	450	15	9,837	6,170	8	1,207	180	6	7,571	96.08	73.95
494	Sulawesi Barat	Kab. Mamuju	21,543	15,910	15	3,270	1,254	520	20,969	13,338	6	1,962	502	208	16,016	97.34	74.34
495	Sulawesi Barat	Kab. Mamuju Utara	8,497	6,334	-	820	-	107	7,261	5,161	-	492	-	43	5,696	85.45	67.04
496	Sulawesi Barat	Kab. Polewali Mandar	22,193	16,479	17	5,240	580	375	22,691	13,829	7	3,144	232	150	17,362	102.24	78.23
497	Sulawesi Barat	Kab. Mamasa	12,492	9,619	44	295	699	-	10,657	8,068	18	177	280	-	8,543	85.31	68.39

APK/APM
SMA/SMK/MA SEDERAJAT
KABUPATEN/KOTA

**APK dan APM SM Sederajat Tiap Kabupaten/Kota
Tahun 2012/2013**

No	Provinsi	Kabupaten / Kota	Penduduk Usia 16-18 th	SISWA					Jumlah	SISWA USIA 16 - 18 th					Jumlah	APK	APM
				SMA	SMLB	MA	SMK	Paket C		SMA	SMLB	MA	SMK	Paket C			
1	DKI Jakarta	Kota Jakarta Pusat	43,923	19,182	27	934	25,143	1,802	47,088	21,800	34	537	19,451	113	41,935	107.21	95.47
2	DKI Jakarta	Kota Jakarta Utara	83,886	24,359	-	1,187	32,269	167	57,982	21,846	8	695	21,478	686	44,713	69.12	53.30
3	DKI Jakarta	Kota Jakarta Barat	119,743	36,358	82	3,094	44,025	3,367	86,926	34,644	80	1,994	32,022	788	69,528	72.59	58.06
4	DKI Jakarta	Kota Jakarta Selatan	100,916	47,224	251	5,553	53,166	147	106,341	40,138	294	3,887	42,748	1,057	88,124	105.38	87.32
5	DKI Jakarta	Kota Jakarta Timur	130,879	64,148	117	5,419	79,968	1,838	151,490	55,690	92	3,635	68,782	1,235	129,434	115.75	98.90
6	DKI Jakarta	Kab. Kepulauan Seribu	1,111	425	-	45	303	-	773	284	-	16	248	64	612	69.58	55.09
7	Jawa Barat	Kab. Bogor	258,260	49,298	28	11,690	86,578	76	147,670	41,510	10	7,314	59,230	855	108,919	57.18	42.17
8	Jawa Barat	Kab. Sukabumi	115,898	21,252	78	10,934	31,367	346	63,977	18,976	28	6,559	21,333	345	47,241	55.20	40.76
9	Jawa Barat	Kab. Cianjur	108,535	16,771	29	6,986	31,178	265	55,229	13,696	17	4,241	23,614	323	41,891	50.89	38.60
10	Jawa Barat	Kab. Bekasi	122,268	41,214	58	5,246	43,823	904	91,245	31,944	13	3,184	33,048	983	69,172	74.63	56.57
11	Jawa Barat	Kab. Karawang	104,423	30,215	9	2,733	39,457	136	72,550	24,986	2	1,654	28,873	501	56,016	69.48	53.64
12	Jawa Barat	Kab. Purwakarta	43,988	9,500	68	3,124	15,637	98	28,427	7,513	21	1,838	12,290	176	21,838	64.62	49.65
13	Jawa Barat	Kab. Subang	66,583	19,006	61	3,431	27,347	88	49,933	14,282	27	2,115	19,088	277	35,789	74.99	53.75
14	Jawa Barat	Kab. Bandung	158,993	35,728	161	10,045	38,617	118	84,669	32,167	123	6,158	29,376	265	68,089	53.25	42.83
15	Jawa Barat	Kab. Sumedang	52,155	13,777	53	1,771	20,375	924	36,900	11,537	23	988	14,989	362	27,899	70.75	53.49
16	Jawa Barat	Kab. Garut	125,108	28,369	133	12,973	35,413	138	77,026	20,902	81	7,725	27,784	233	56,725	61.57	45.34
17	Jawa Barat	Kab. Tasikmalaya	76,010	11,803	98	9,587	24,566	455	46,509	9,807	17	5,858	18,705	284	34,671	61.19	45.61
18	Jawa Barat	Kab. Ciamis	67,658	15,516	57	6,768	19,776	382	42,499	11,313	36	4,143	14,860	311	30,663	62.81	45.32
19	Jawa Barat	Kab. Cirebon	113,983	18,623	66	11,751	40,822	1,366	72,628	14,607	16	7,634	29,473	242	51,972	63.72	45.60
20	Jawa Barat	Kab. Kuningan	48,446	14,520	65	3,105	22,612	235	40,537	10,729	22	1,857	17,415	214	30,237	83.67	62.41
21	Jawa Barat	Kab. Indramayu	82,917	17,234	18	6,310	35,253	59	58,874	15,687	12	3,925	24,879	413	44,916	71.00	54.17
22	Jawa Barat	Kab. Majalengka	51,171	11,682	45	3,084	18,699	59	33,569	9,455	5	1,832	12,694	417	24,403	65.60	47.69
23	Jawa Barat	Kab. Bandung Barat	74,362	15,286	47	5,544	20,544	735	42,156	15,308	31	3,085	10,460	-	28,884	56.69	38.84
24	Jawa Barat	Kota Bandung	123,471	58,171	215	4,499	64,501	2,342	129,728	49,185	95	2,781	54,883	814	107,758	105.07	87.27
25	Jawa Barat	Kota Bogor	55,672	19,619	105	3,092	39,979	206	63,001	14,544	49	1,929	32,476	163	49,161	113.16	88.30
26	Jawa Barat	Kota Sukabumi	18,046	8,048	11	1,640	10,778	59	20,536	4,501	12	973	8,557	1,090	15,133	113.80	83.86
27	Jawa Barat	Kota Cirebon	22,397	9,354	19	1,863	10,912	1,540	23,688	6,098	14	1,131	8,319	112	15,674	105.76	69.98
28	Jawa Barat	Kota Bekasi	109,670	40,558		3,381	55,087	29	99,055	31,088	62	2,092	38,672	860	72,774	90.32	66.36
29	Jawa Barat	Kota Depok	66,904	19,553	44	2,404	35,333	59	57,393	13,953	47	1,410	28,539	305	44,254	85.78	66.15
30	Jawa Barat	Kota Tasikmalaya	34,071	11,989		3,758	17,928	128	33,803	10,107	42	2,232	13,862	237	26,480	99.21	77.72
31	Jawa Barat	Kota Cimahi	29,009	8,997	47	669	18,238	493	28,444	7,333	12	337	14,232	241	22,155	98.05	76.37
32	Jawa Barat	Kota Banjar	11,997	3,265	11	1,013	6,707	-	10,996	2,416	5	575	5,556	48	8,600	91.66	71.68

No	Provinsi	Kabupaten / Kota	Penduduk Usia 16-18 th	SISWA					Jumlah	SISWA USIA 16 - 18 th					Jumlah	APK	APM
				SMA	SMLB	MA	SMK	Paket C		SMA	SMLB	MA	SMK	Paket C			
33	Jawa Tengah	Kab. Semarang	46,934	9,430	73	1,683	15,053	1,588	27,827	8,015	54	809	11,636	240	20,754	59.29	44.22
34	Jawa Tengah	Kab. Kendal	51,312	12,839	10	3,746	20,673	1,608	38,876	11,350	-	1,114	14,657	303	27,424	75.76	53.45
35	Jawa Tengah	Kab. Demak	62,619	12,344	18	13,015	13,144	1,377	39,898	11,252	-	8,294	8,944	996	29,486	63.72	47.09
36	Jawa Tengah	Kab. Grobogan	53,479	16,222	22	5,919	14,926	-	37,089	6,266	15	9,724	10,998	481	27,484	69.35	51.39
37	Jawa Tengah	Kab. Pekalongan	48,522	8,638	20	3,147	13,436	3,481	28,722	6,962	3	1,746	9,151	707	18,569	59.19	38.27
38	Jawa Tengah	Kab. Batang	37,148	5,148		2,540	8,947	1,061	17,696	3,875	12	1,590	6,257	155	11,889	47.64	32.00
39	Jawa Tengah	Kab. Tegal	72,974	9,327	23	3,120	28,305	2,403	43,178	8,933	18	1,584	21,014	-	31,549	59.17	43.23
40	Jawa Tengah	Kab. Brebes	98,767	16,095		5,413	26,778	171	48,457	12,536	-	3,158	19,276	-	34,970	49.06	35.41
41	Jawa Tengah	Kab. Pati	52,406	14,071		8,628	16,448	1,355	40,502	6,624	14	10,095	12,044	492	29,269	77.29	55.85
42	Jawa Tengah	Kab. Kudus	43,065	9,922	32	11,069	13,549	1,255	35,827	7,889	14	6,785	10,404	429	25,521	83.19	59.26
43	Jawa Tengah	Kab. Pemasang	67,932	14,131	33	2,931	19,471	1,191	37,757	11,180	13	1,421	15,733	246	28,593	55.58	42.09
44	Jawa Tengah	Kab. Jepara	59,146	10,502	14	10,668	15,332	1,714	38,230	8,219	10	6,477	10,391	179	25,276	64.64	42.73
45	Jawa Tengah	Kab. Rembang	27,609	7,204	2	4,399	8,282	1,744	21,631	3,828	5	4,650	5,962	271	14,716	78.35	53.30
46	Jawa Tengah	Kab. Blora	36,583	8,466		1,851	16,806	776	27,899	6,214	19	1,923	12,588	278	21,022	76.26	57.46
47	Jawa Tengah	Kab. Banyumas	77,367	15,876	38	4,603	37,655	2,096	60,268	13,644	18	1,794	27,392	191	43,039	77.90	55.63
48	Jawa Tengah	Kab. Cilacap	81,948	17,937	38	4,214	35,111	234	57,534	15,043	12	2,353	30,739	261	48,408	70.21	59.07
49	Jawa Tengah	Kab. Purbalingga	40,758	8,549		1,497	15,111	-	25,157	6,644	16	739	10,900	366	18,665	61.72	45.79
50	Jawa Tengah	Kab. Banjarnegara	44,222	6,675		2,991	20,958	1,353	31,977	6,013	-	1,295	13,080	421	20,809	72.31	47.06
51	Jawa Tengah	Kab. Magelang	60,559	11,333	9	3,483	15,331	568	30,724	8,942	11	1,845	9,877	259	20,934	50.73	34.57
52	Jawa Tengah	Kab. Temanggung	33,686	5,983		2,546	10,825	1,170	20,524	4,211	-	1,008	8,685	255	14,159	60.93	42.03
53	Jawa Tengah	Kab. Wonosobo	36,533	7,021		1,597	7,974	916	17,508	5,350	-	755	7,697	249	14,051	47.92	38.46
54	Jawa Tengah	Kab. Purworejo	36,440	9,626	9	2,141	19,394	658	31,828	7,714	8	1,171	14,986	311	24,190	87.34	66.38
55	Jawa Tengah	Kab. Kebumen	60,675	11,959	34	5,277	36,123	118	53,511	9,818	26	2,627	26,878	417	39,766	88.19	65.54
56	Jawa Tengah	Kab. Klaten	54,184	12,880	95	1,338	27,798	902	43,013	12,326	32	806	22,572	282	36,018	79.38	66.47
57	Jawa Tengah	Kab. Boyolali	44,181	11,963	45	2,178	16,790	-	30,976	10,322	24	1,216	13,472	185	25,219	70.11	57.08
58	Jawa Tengah	Kab. Sragen	40,682	9,514	21	1,832	25,244	1,288	37,899	8,331	21	932	19,343	384	29,011	93.16	71.31
59	Jawa Tengah	Kab. Sukoharjo	42,163	11,641	58	1,765	19,154	1,169	33,787	10,295	28	830	13,303	286	24,742	80.13	58.68
60	Jawa Tengah	Kab. Karanganyar	38,006	9,894	33	1,786	13,736	1,349	26,798	7,880	32	909	12,364	276	21,461	70.51	56.47
61	Jawa Tengah	Kab. Wonogiri	33,636	9,913	29	705	20,445	196	31,288	7,878	25	386	15,638	308	24,235	93.02	72.05
62	Jawa Tengah	Kota Semarang	82,754	33,936	39	6,066	40,009	2,051	82,101	27,504	34	3,441	30,075	272	61,326	99.21	74.11
63	Jawa Tengah	Kota Salatiga	11,533	4,403	65	973	6,656	741	12,838	854	22	607	7,639	146	9,268	111.32	80.36
64	Jawa Tengah	Kota Pekalongan	14,029	3,838	-	2,033	7,195	1,657	14,723	2,716	-	1,614	5,733	340	10,403	104.95	74.15
65	Jawa Tengah	Kota Tegal	13,581	5,739		1,154	9,863	-	16,756	4,528	-	702	7,569	144	12,943	123.38	95.30
66	Jawa Tengah	Kota Magelang	12,056	4,855	11	1,088	9,545	215	15,714	3,165	19	509	2,576	211	6,480	130.34	53.75
67	Jawa Tengah	Kota Surakarta	34,669	19,001	171	2,308	26,587	363	48,430	11,412	93	1,339	14,879	379	28,102	139.69	81.06

No	Provinsi	Kabupaten / Kota	Penduduk Usia 16-18 th	SISWA					Jumlah	SISWA USIA 16 - 18 th					Jumlah	APK	APM
				SMA	SMLB	MA	SMK	Paket C		SMA	SMLB	MA	SMK	Paket C			
68	DI Yogyakarta	Kab. Bantul	37,349	12,933	192	3,689	15,975	749	33,538	11,196	103	1,062	12,400	271	25,032	89.80	67.02
69	DI Yogyakarta	Kab. Sleman	44,232	11,886	176	4,159	20,657	500	37,378	11,544	92	2,040	16,807	458	30,941	84.50	69.95
70	DI Yogyakarta	Kab. Gunungkidul	26,304	6,208	18	1,340	16,963	491	25,020	5,311	30	611	13,454	160	19,566	95.12	74.38
71	DI Yogyakarta	Kab. Kulon Progo	15,928	4,219	32	1,522	12,219	153	18,145	3,782	15	753	9,627	542	14,719	113.92	92.41
72	DI Yogyakarta	Kota Yogyakarta	28,100	17,853	58	2,765	17,441	969	39,086	8,059	77	1,573	8,951	134	18,794	139.10	66.88
73	Jawa Timur	Kab. Gresik	57,873	17,944	35	14,018	16,265	2,115	50,377	15,252	1	7,447	11,569	961	35,230	87.05	60.87
74	Jawa Timur	Kab. Mojokerto	49,298	12,562	8	8,502	21,277	1,025	43,374	10,708	7	5,119	15,756	129	31,719	87.98	64.34
75	Jawa Timur	Kab. Sidoarjo	91,759	25,574	159	8,433	42,490	966	77,622	25,781	6	3,837	32,449	175	62,248	84.59	67.84
76	Jawa Timur	Kab. Jombang	52,125	19,187	28	14,955	27,165	1,122	62,457	7,249	6	17,681	20,361	282	45,579	119.82	87.44
77	Jawa Timur	Kab. Sampang	52,651	7,944	7	10,581	4,589	2,814	25,935	5,227	-	7,390	2,935	853	16,405	49.26	31.16
78	Jawa Timur	Kab. Pamekasan	47,981	12,094	2	15,648	9,386	481	37,611	11,097	8	8,263	6,311	417	26,096	78.39	54.39
79	Jawa Timur	Kab. Sumenep	46,470	14,122	-	17,390	4,003	2,953	38,468	11,391	-	11,055	3,251	793	26,490	82.78	57.00
80	Jawa Timur	Kab. Bangkalan	53,155	12,279	-	6,550	9,546	4,020	32,395	11,483	-	4,330	6,484	1,221	23,518	60.94	44.24
81	Jawa Timur	Kab. Bondowoso	30,015	6,426	27	4,423	8,044	465	19,385	5,326	-	2,502	6,195	77	14,100	64.58	46.98
82	Jawa Timur	Kab. Situbondo	30,860	8,834	14	5,020	9,806	119	23,793	6,302	-	3,464	7,233	209	17,208	77.10	55.76
83	Jawa Timur	Kab. Banyuwangi	73,174	19,863	44	9,228	26,944	461	56,540	17,700	-	4,043	21,647	146	43,536	77.27	59.50
84	Jawa Timur	Kab. Jember	114,661	23,950	70	15,661	35,258	1,207	76,146	20,707	16	7,669	25,591	230	54,213	66.41	47.28
85	Jawa Timur	Kab. Malang	107,358	18,680	28	12,824	33,743	-	65,275	19,696	-	4,596	25,653	143	50,088	60.80	46.66
86	Jawa Timur	Kab. Pasuruan	77,144	12,632	-	11,058	24,118	4,498	52,306	11,437	-	6,263	18,536	242	36,478	67.80	47.29
87	Jawa Timur	Kab. Probolinggo	47,917	11,073	21	11,441	9,559	855	32,949	10,643	-	6,670	7,232	345	24,890	68.76	51.94
88	Jawa Timur	Kab. Lumajang	44,136	10,321	37	5,444	11,204	616	27,622	9,725	2	2,934	8,654	208	21,523	62.58	48.77
89	Jawa Timur	Kab. Kediri	57,916	13,114	53	7,989	14,166	1,219	36,541	11,141	19	3,986	10,242	457	25,845	63.09	44.62
90	Jawa Timur	Kab. Tulungagung	42,166	10,971	21	4,535	13,657	1,411	30,595	10,813	-	2,524	11,969	326	25,632	72.56	60.79
91	Jawa Timur	Kab. Nganjuk	44,280	12,620	14	5,860	20,123	353	38,970	9,329	4	3,966	15,327	100	28,726	88.01	64.87
92	Jawa Timur	Kab. Trenggalek	29,833	9,415	26	2,703	21,390	1,713	35,247	5,727	1	1,548	7,923	157	15,356	118.15	51.47
93	Jawa Timur	Kab. Blitar	40,450	7,519	28	5,975	12,270	456	26,248	5,705	8	3,587	9,257	145	18,702	64.89	46.23
94	Jawa Timur	Kab. Madiun	28,105	6,901	24	2,827	12,291	1,020	23,063	5,372	6	1,409	9,170	234	16,191	82.06	57.61
95	Jawa Timur	Kab. Ngawi	35,501	7,450	14	3,470	18,635	1,791	31,360	6,561	-	1,760	14,443	557	23,321	88.34	65.69
96	Jawa Timur	Kab. Magetan	27,331	7,629	33	3,323	12,236	657	23,878	5,943	12	2,159	9,236	241	17,591	87.37	64.36
97	Jawa Timur	Kab. Ponorogo	40,599	9,604	14	7,648	14,886	-	32,152	9,285	3	4,240	11,140	336	25,004	79.19	61.59
98	Jawa Timur	Kab. Pacitan	22,823	4,547	7	2,926	10,039	2,204	19,723	3,546	-	1,543	7,614	221	12,924	86.42	56.63
99	Jawa Timur	Kab. Bojonegoro	52,700	18,463	64	11,687	19,331	2,327	51,872	13,753	23	6,229	14,702	129	34,836	98.43	66.10
100	Jawa Timur	Kab. Tuban	52,414	11,857	3	9,382	12,484	2,494	36,220	10,857	-	4,908	9,333	185	25,283	69.10	48.24
101	Jawa Timur	Kab. Lamongan	58,565	19,741	10	15,158	20,600	2,727	58,236	16,257	3	9,010	16,257	142	41,669	99.44	71.15
102	Jawa Timur	Kota Surabaya	131,094	56,926	140	3,810	60,527	-	121,403	47,536	104	1,138	51,358	310	100,446	92.61	76.62

No	Provinsi	Kabupaten / Kota	Penduduk Usia 16-18 th	SISWA					Jumlah	SISWA USIA 16 - 18 th					Jumlah	APK	APM
				SMA	SMLB	MA	SMK	Paket C		SMA	SMLB	MA	SMK	Paket C			
103	Jawa Timur	Kota Mojokerto	8,660	4,995	22	317	6,718	124	12,176	2,484	-	334	1,343	168	4,329	140.60	49.99
104	Jawa Timur	Kota Malang	42,745	18,322	113	2,529	33,974	1,068	56,006	14,875	64	2,575	20,529	386	38,429	131.02	89.90
105	Jawa Timur	Kota Pasuruan	9,201	3,966	35	1,385	7,624	1,540	14,550	3,207	-	554	3,820	324	7,905	158.13	85.91
106	Jawa Timur	Kota Probolinggo	10,551	3,889	6	2,176	7,162	582	13,815	1,239	-	3,036	2,207	155	6,637	130.94	62.90
107	Jawa Timur	Kota Blitar	14,732	4,243	30	1,355	7,957	905	14,490	2,112	173	983	3,133	81	6,482	98.36	44.00
108	Jawa Timur	Kota Kediri	22,631	11,170	26	2,192	16,292	440	30,120	7,120	5	780	6,715	161	14,781	133.09	65.31
109	Jawa Timur	Kota Madiun	13,253	5,323	24	1,004	10,143	174	16,668	3,292	-	935	3,205	217	7,649	125.77	57.72
110	Jawa Timur	Kota Batu	7,651	2,408	11	721	3,884	377	7,401	1,684	7	496	3,445	323	5,955	96.73	77.83
111	Aceh	Kab. Aceh Besar	19,413	9,989	12	2,836	3,298	261	16,396	7,450	-	1,655	1,464	80	10,649	84.46	54.85
112	Aceh	Kab. Pidie	21,440	12,471		3,804	3,392	118	19,785	9,390	-	3,262	2,857	383	15,892	92.28	74.12
113	Aceh	Kab. Aceh Utara	35,174	15,012		5,609	3,418	225	24,264	14,113	-	3,174	2,935	82	20,304	68.98	57.72
114	Aceh	Kab. Aceh Timur	20,834	8,819		2,430	2,366	170	13,785	7,588	-	1,610	2,204	71	11,473	66.17	55.07
115	Aceh	Kab. Aceh Selatan	12,384	7,421		2,319	1,779	1,647	13,166	6,196	-	1,068	1,485	105	8,854	106.31	71.50
116	Aceh	Kab. Aceh Barat	9,598	5,102		1,664	4,016	15	10,797	4,341	-	1,008	2,563	118	8,030	112.49	83.66
117	Aceh	Kab. Aceh Tengah	9,731	4,655		2,381	1,670	141	8,847	4,671	10	1,248	1,308	785	8,022	90.92	82.44
118	Aceh	Kab. Aceh Tenggara	11,728	7,437		2,341	2,203	481	12,462	5,893	-	1,399	1,973	50	9,315	106.26	79.43
119	Aceh	Kab. Simeulue	4,261	3,638		413	917	790	5,758	2,082	-	238	882	150	3,352	135.13	78.67
120	Aceh	Kab. Aceh Singkil	5,885	3,756		1,152	939	793	6,640	2,846	-	884	779	135	4,644	112.83	78.91
121	Aceh	Kab. Bireuen	24,526	12,531		4,332	2,876	29	19,768	10,483	-	2,824	2,634	241	16,182	80.60	65.98
122	Aceh	Kab. Aceh Barat Daya	7,611	5,718		877	1,159	674	8,428	4,287	-	424	934	136	5,781	110.73	75.96
123	Aceh	Kab. Gayo Lues	4,598	3,354		387	420	157	4,318	3,020	-	153	335	107	3,615	93.91	78.62
124	Aceh	Kab. Aceh Jaya	3,854	1,602		776	776	466	3,620	1,479	-	470	631	218	2,798	93.93	72.60
125	Aceh	Kab. Nagan Raya	7,299	5,115		668	565	1,712	8,060	4,522	-	399	-	450	5,371	110.43	73.59
126	Aceh	Kab. Aceh Tamiang	13,819	8,586	14	1,002	2,317	151	12,070	6,439	18	776	1,936	394	9,563	87.34	69.20
127	Aceh	Kab. Bener Meriah	5,910	3,980	8	1,288	1,314	59	6,649	3,619	-	777	1,306	55	5,757	112.50	97.41
128	Aceh	Kab. Pidie Jaya	7,263	3,886		1,620	675	78	6,259	2,764	-	1,363	461	92	4,680	86.18	64.44
129	Aceh	Kota Banda Aceh	13,021	9,989	91	2,866	3,298	143	16,387	6,454	69	1,565	2,785	261	11,134	125.85	85.51
130	Aceh	Kota Sabang	1,116	927		268	215	96	1,506	334	-	328	209	122	993	134.95	88.98
131	Aceh	Kota Langsa	7,938	4,178	35	1,984	3,004	619	9,820	2,598	-	2,481	2,435	49	7,563	123.71	95.28
132	Aceh	Kota Lhokseumawe	10,435	4,190		2,208	4,618	267	11,283	3,937	-	1,392	3,862	35	9,226	108.13	88.41
133	Aceh	Kota Subulussalam	6,066	2,639		865	1,526	2,652	7,682	1,672	-	494	1,267	93	3,526	126.64	58.13
134	Sumatera Utara	Kab. Deli Serdang	109,335	27,010		3,861	36,659	-	67,530	22,675	-	2,453	28,782	182	54,092	61.76	49.47
135	Sumatera Utara	Kab. Karo	18,225	10,283		469	5,395	118	16,265	7,614	-	219	4,437	81	12,351	89.25	67.77
136	Sumatera Utara	Kab. Langkat	58,541	17,365		4,496	17,632	382	39,875	14,693	-	3,313	13,684	49	31,739	68.11	54.22
137	Sumatera Utara	Kab. Tapanuli Tengah	21,516	7,964		1,448	5,860	39	15,311	5,809	-	849	4,832	246	11,736	71.16	54.55

No	Provinsi	Kabupaten / Kota	Penduduk Usia 16-18 th	SISWA					Jumlah	SISWA USIA 16 - 18 th					Jumlah	APK	APM
				SMA	SMLB	MA	SMK	Paket C		SMA	SMLB	MA	SMK	Paket C			
138	Sumatera Utara	Kab. Simalungun	49,563	17,630		3,289	12,473	29	33,421	13,612	-	1,862	10,039	22	25,535	67.43	51.52
139	Sumatera Utara	Kab. Labuhanbatu	19,367	11,431		3,014	8,439	412	23,296	1,084	-	8,651	6,720	148	16,603	120.29	85.73
140	Sumatera Utara	Kab. Dairi	16,975	10,134		711	6,865	255	17,965	7,542	-	483	5,401	118	13,544	105.83	79.79
141	Sumatera Utara	Kab. Tapanuli Utara	19,208	11,677	10	175	6,974	-	18,836	8,731	-	57	5,867	19	14,674	98.06	76.40
142	Sumatera Utara	Kab. Tapanuli Selatan	18,714	4,352		2,458	4,932	157	11,899	3,543	-	1,339	4,114	92	9,088	63.58	48.56
143	Sumatera Utara	Kab. Asahan	48,622	14,303		5,230	11,531	178	31,242	13,793	-	825	8,907	168	23,693	64.25	48.73
144	Sumatera Utara	Kab. Nias	8,207	1,550		315	2,787	-	4,652	1,076	-	162	2,029	145	3,412	56.68	41.57
145	Sumatera Utara	Kab. Samosir	8,380	5,389		-	3,016	108	8,513	4,314	-	-	2,209	127	6,650	101.59	79.36
146	Sumatera Utara	Kab. Mandailing Natal	30,423	7,245		8,773	7,493	108	23,619	6,182	-	5,169	5,892	230	17,473	77.64	57.43
147	Sumatera Utara	Kab. Nias Selatan	20,431	8,015		175	9,654	-	17,844	5,791	-	16	5,999	115	11,921	87.34	58.35
148	Sumatera Utara	Kab. Pakpak Bharat	2,679	1,588		195	746	92	2,621	1,083	-	38	717	349	2,187	97.84	81.63
149	Sumatera Utara	Kab. Humbang Hasundut	11,855	6,640		171	4,935	206	11,952	4,948	-	50	4,026	219	9,243	100.82	77.97
150	Sumatera Utara	Kab. Toba Samosir	12,154	6,582		-	6,425	59	13,066	5,369	-	-	5,657	286	11,312	107.50	93.07
151	Sumatera Utara	Kab. Serdang Bedagai	35,405	11,474		2,889	9,044	591	23,998	9,218	-	1,801	7,163	233	18,415	67.78	52.01
152	Sumatera Utara	Kab. Batubara	24,715	6,828		3,620	5,842	193	16,483	5,157	-	2,245	4,099	110	11,611	66.69	46.98
153	Sumatera Utara	Kab. Padang Lawas	13,817	2,945		3,634	4,305	289	11,173	2,297	-	2,327	2,704	90	7,418	80.86	53.69
154	Sumatera Utara	Kab. Padang Lawas Utara	13,758	3,466		3,605	2,035	113	9,219	2,567	-	2,328	1,639	68	6,602	67.01	47.99
155	Sumatera Utara	Kab. Labuhanbatu Selatan	20,860	2,735		3,423	3,894	368	10,420	5,287	-	-	-	56	5,343	49.95	25.61
156	Sumatera Utara	Kab. Labuhanbatu Utara	23,881	7,174		1,966	6,393	-	15,533	6,883	-	-	-	9	6,892	65.04	28.86
157	Sumatera Utara	Kab. Nias Utara	8,473	1,962		-	3,846	-	5,808	1,504	-	-	2,444	84	4,032	68.55	47.59
158	Sumatera Utara	Kab. Nias Barat	5,214	2,284		-	2,492	78	4,854	1,591	-	-	1,803	67	3,461	93.10	66.38
159	Sumatera Utara	Kota Medan	133,942	74,669	59	6,119	64,447	441	145,735	65,923	39	3,849	49,224	113	119,148	108.80	88.95
160	Sumatera Utara	Kota Tebing Tinggi	10,076	5,823		1,064	6,458	229	13,574	3,061	-	578	3,814	25	7,478	134.72	74.22
161	Sumatera Utara	Kota Binjai	15,835	8,849		1,438	10,186	365	20,838	7,156	-	696	6,292	198	14,342	131.59	90.57
162	Sumatera Utara	Kota Pematang Siantar	21,476	16,370		1,379	13,415	376	31,540	7,976	-	934	8,111	75	17,096	146.86	79.61
163	Sumatera Utara	Kota Tanjung Balai	10,116	6,398		1,159	2,629	20	10,206	4,233	-	875	2,172	30	7,310	100.89	72.26
164	Sumatera Utara	Kota Sibolga	7,507	4,376		720	3,777	126	8,999	2,135	-	344	2,034	30	4,543	119.87	60.52
165	Sumatera Utara	Kota Padang Sidempuan	14,309	8,397		1,890	9,638	39	19,964	4,361	-	2,005	7,677	30	14,073	139.52	98.35
166	Sumatera Utara	Kota Gunung Sitoli	9,070	3,011		-	6,747	-	9,758	2,951	-	-	4,995	-	7,946	107.59	87.61
167	Sumatera Barat	Kab. Agam	25,331	10,198		3,110	4,974	186	18,468	7,610	-	1,702	3,685	610	13,607	72.91	53.72
168	Sumatera Barat	Kab. Pasaman	14,095	6,086		1,614	3,254	118	11,072	4,293	-	969	2,743	227	8,232	78.55	58.40
169	Sumatera Barat	Kab. Lima Puluh Kota	15,635	6,611	10	895	2,095	-	9,611	4,654	3	477	1,609	52	6,795	61.47	43.46
170	Sumatera Barat	Kab. Solok	17,873	7,356		1,606	2,621	-	11,583	5,467	-	1,029	2,293	57	8,846	64.81	49.49
171	Sumatera Barat	Kab. Padang Pariaman	22,651	11,140		1,495	4,606	-	17,241	8,009	-	735	2,381	122	11,247	76.12	49.65
172	Sumatera Barat	Kab. Pesisir Selatan	26,505	14,537	4	2,790	5,716	131	23,178	11,016	-	1,510	4,238	105	16,869	87.45	63.64

No	Provinsi	Kabupaten / Kota	Penduduk Usia 16-18 th	SISWA					Jumlah	SISWA USIA 16 - 18 th					Jumlah	APK	APM
				SMA	SMLB	MA	SMK	Paket C		SMA	SMLB	MA	SMK	Paket C			
173	Sumatera Barat	Kab. Tanah Datar	19,435	7,904	27	2,567	3,250	135	13,883	5,686	3	1,521	2,786	110	10,106	71.43	52.00
174	Sumatera Barat	Kab. Kepulauan Mentawai	4,340	2,802		90		240	3,132	1,988	-	32	-	40	2,060	72.17	47.47
175	Sumatera Barat	Kab. Dharmasraya	9,846	4,178	2	959	1,709	176	7,024	2,893	-	597	1,358	352	5,200	71.34	52.81
176	Sumatera Barat	Kab. Solok Selatan	8,284	4,157		714	1,761	44	6,676	3,016	-	355	1,513	182	5,066	80.59	61.15
177	Sumatera Barat	Kab. Pasaman Barat	23,037	8,712		3,541	4,334	-	16,587	6,391	-	1,978	3,116	104	11,589	72.00	50.31
178	Sumatera Barat	Kab. Sijunjung	10,719	4,623		712	2,690	118	8,143	3,179	-	528	2,105	189	6,001	75.97	55.98
179	Sumatera Barat	Kota Bukittinggi	11,142	5,839		1,317	5,137	209	12,502	3,118	-	762	3,345	261	7,486	112.21	67.19
180	Sumatera Barat	Kota Padang Panjang	7,100	2,642	3	1,859	2,559	167	7,230	961	-	1,026	1,018	266	3,271	101.83	46.07
181	Sumatera Barat	Kota Solok	6,309	3,092		625	2,675	29	6,421	1,783	-	264	1,607	141	3,795	101.78	60.15
182	Sumatera Barat	Kota Sawahlunto	3,205	1,391		195	1,394	98	3,078	817	3	65	1,150	130	2,165	96.04	67.55
183	Sumatera Barat	Kota Padang	55,516	24,629	93	2,928	17,633	715	45,998	19,736	58	1,579	13,897	52	35,322	82.86	63.62
184	Sumatera Barat	Kota Payakumbuh	9,783	4,208		1,707	5,722	-	11,637	3,244	-	793	3,008	82	7,127	118.95	72.85
185	Sumatera Barat	Kota Pariaman	6,854	4,344		720	3,567	49	8,680	2,481	-	318	2,598	75	5,472	126.64	79.84
186	Riau	Kab. Kampar	33,823	15,523	3	4,676	4,270	138	24,610	12,704	7	3,025	3,422	168	19,326	72.76	57.14
187	Riau	Kab. Bengkalis	25,446	17,897	6	4,238	4,656	1,770	28,567	14,836	7	2,144	3,311	725	21,023	112.27	82.62
188	Riau	Kab. Indragiri Hulu	18,105	8,189		2,000	5,394	324	15,907	6,219	-	1,161	4,302	69	11,751	87.86	64.90
189	Riau	Kab. Indragiri Hilir	34,146	10,973		6,536	3,696	1,296	22,501	8,892	-	4,020	3,084	33	16,029	65.90	46.94
190	Riau	Kab. Pelalawan	13,476	6,792		525	3,833	755	11,905	4,541	-	221	2,850	51	7,663	88.34	56.86
191	Riau	Kab. Rokan Hulu	21,524	10,057		1,104	5,775	1,206	18,142	8,015	-	640	3,822	148	12,625	84.29	58.66
192	Riau	Kab. Rokan Hilir	29,884	17,394		2,562	6,731	986	27,673	14,574	-	1,910	5,314	98	21,896	92.60	73.27
193	Riau	Kab. Siak	17,274	10,064		1,276	5,438	828	17,606	7,314	-	763	4,052	87	12,216	101.92	70.72
194	Riau	Kab. Kuantan Singingi	14,211	7,521		1,383	4,045	397	13,346	6,101	-	661	3,491	299	10,552	93.91	74.25
195	Riau	Kab. Kepulauan Meranti	9,597	6,110		-	1,589	-	7,699	4,573	-	-	1,376	197	6,146	80.22	64.04
196	Riau	Kota Pekanbaru	46,926	23,276	46	2,969	23,312	687	50,290	19,163	29	1,810	17,227	456	38,685	107.17	82.44
197	Riau	Kota Dumai	12,592	6,375	15	870	5,631	496	13,387	4,744	15	529	4,467	214	9,969	106.31	79.17
198	Jambi	Kab. Batang Hari	13,514	5,886		1,670	2,256	59	9,871	4,490	-	994	1,682	100	7,266	73.04	53.77
199	Jambi	Kab. Tanjung Jabung Barat	14,560	5,188		2,084	2,211	425	9,908	3,795	-	1,449	1,709	136	7,089	68.05	48.69
200	Jambi	Kab. Bungo	17,311	6,949		1,959	3,602	121	12,631	5,024	-	1,206	2,879	185	9,294	72.97	53.69
201	Jambi	Kab. Sarolangun	14,190	4,182		1,639	5,039	29	10,889	3,364	-	1,180	3,935	159	8,638	76.74	60.87
202	Jambi	Kab. Kerinci	10,175	5,360		1,504	1,052	302	8,218	3,281	-	1,529	893	175	5,878	80.77	57.77
203	Jambi	Kab. Merangin	19,028	6,545		2,699	3,404	374	13,022	5,273	-	1,321	2,517	247	9,358	68.44	49.18
204	Jambi	Kab. Tanjung Jabung Timur	10,843	4,206		1,367	1,143	562	7,278	3,018	-	872	988	668	5,546	67.12	51.15
205	Jambi	Kab. Tebo	15,218	6,011		1,739	2,838	308	10,896	4,040	-	1,576	2,802	166	8,584	71.60	56.41
206	Jambi	Kab. Muaro Jambi	18,581	6,333	4	1,569	2,823	59	10,788	4,455	1	851	2,095	96	7,498	58.06	40.35
207	Jambi	Kota Jambi	31,568	16,164	51	3,419	13,628	570	33,832	13,485	35	1,920	10,077	304	25,821	107.17	81.79

No	Provinsi	Kabupaten / Kota	Penduduk Usia 16-18 th	SISWA					Jumlah	SISWA USIA 16 - 18 th					Jumlah	APK	APM
				SMA	SMLB	MA	SMK	Paket C		SMA	SMLB	MA	SMK	Paket C			
208	Jambi	Kota Sungai Penuh	5,309	3,933	12	1,395	2,331	29	7,700	2,823	6	-	1,916	168	4,913	145.04	92.54
209	Sumatera Selatan	Kab. Musi Banyuasin	31,681	12,988		1,597	4,881	1,780	21,246	11,104	5	1,153	3,495	107	15,864	67.06	50.07
210	Sumatera Selatan	Kab. Ogan Komering Ulu	18,881	10,436	3	1,617	4,236	203	16,495	8,070	-	931	3,295	-	12,296	87.36	65.12
211	Sumatera Selatan	Kab. Muara Enim	39,026	17,100	5	2,059	8,571	123	27,858	12,724	-	1,228	6,704	457	21,113	71.38	54.10
212	Sumatera Selatan	Kab. Lahat	19,492	12,722	6	1,053	5,793	352	19,926	9,978	-	683	4,380	222	15,263	102.23	78.30
213	Sumatera Selatan	Kab. Musi Rawas	27,560	11,672	8	2,273	1,712	88	15,753	8,317	5	1,325	1,296	384	11,327	57.16	41.10
214	Sumatera Selatan	Kab. Ogan Komering Ilir	35,332	14,627		1,467	4,577	248	20,919	9,941	-	2,036	3,498	185	15,660	59.21	44.32
215	Sumatera Selatan	Kab. Banyuasin	42,050	12,436		4,058	3,088	426	20,008	9,644	-	2,289	2,446	187	14,566	47.58	34.64
216	Sumatera Selatan	Kab. OKU Timur	34,835	12,351		4,819	8,593	298	26,061	9,885	-	2,661	6,464	185	19,195	74.81	55.10
217	Sumatera Selatan	Kab. OKU Selatan	15,387	7,166		1,190	2,012	556	10,924	5,661	-	503	1,553	240	7,957	70.99	51.71
218	Sumatera Selatan	Kab. Ogan Ilir	21,831	9,029		3,441	2,894	393	15,757	6,979	-	1,973	2,195	166	11,313	72.18	51.82
219	Sumatera Selatan	Kab. Empat Lawang	11,556	6,612		722	1,759	613	9,706	4,831	-	182	1,325	168	6,506	83.99	56.30
220	Sumatera Selatan	Kota Palembang	84,701	54,031	55	3,089	32,645	271	90,091	43,550	75	1,941	23,644	239	69,449	106.36	81.99
221	Sumatera Selatan	Kota Prabumulih	8,693	5,418	12	926	3,990	69	10,415	3,852	-	499	3,169	200	7,720	119.81	88.81
222	Sumatera Selatan	Kota Pagar Alam	6,665	4,552		890	1,901	20	7,363	3,178	-	407	1,693	315	5,593	110.47	83.92
223	Sumatera Selatan	Kota Lubuk Linggau	12,570	8,938	15	1,689	3,670	199	14,511	6,615	8	1,006	2,822	-	10,451	115.44	83.14
224	Lampung	Kab. Lampung Selatan	52,492	9,332	8	4,090	14,449	938	28,817	10,411	-	2,560	10,349	138	23,458	54.90	44.69
225	Lampung	Kab. Lampung Tengah	66,085	15,556	8	7,091	13,710	363	36,728	13,118	3	4,151	10,008	152	27,432	55.58	41.51
226	Lampung	Kab. Lampung Utara	35,171	13,953		2,757	7,400	113	24,223	11,281	-	2,114	6,004	204	19,603	68.87	55.74
227	Lampung	Kab. Lampung Barat	24,286	8,511		1,909	4,685	436	15,541	6,890	-	1,058	3,648	250	11,846	63.99	48.78
228	Lampung	Kab. Tulang Bawang	22,890	4,460	7	1,937	5,064	-	11,468	3,426	6	1,174	3,739	106	8,451	50.10	36.92
229	Lampung	Kab. Tanggamus	31,068	7,568		4,001	4,284	231	16,084	5,944	-	2,340	3,390	144	11,818	51.77	38.04
230	Lampung	Kab. Lampung Timur	52,996	14,287	8	4,353	12,251	-	30,899	11,182	1	2,599	9,910	141	23,833	58.30	44.97
231	Lampung	Kab. Way Kanan	23,495	8,545		1,620	3,928	223	14,316	6,006	-	874	2,939	166	9,985	60.93	42.50
232	Lampung	Kab. Pesawaran	23,293	5,272		1,845	2,441	606	10,164	4,198	-	1,300	2,080	67	7,645	43.64	32.82
233	Lampung	Kab. Pringsewu	22,462	8,268		-	11,037	79	19,384	6,297	-	-	9,018	101	15,416	86.30	68.63
234	Lampung	Kab. Mesuji	10,990	2,264		-	1,334	262	3,860	1,728	-	-	1,176	-	2,904	35.12	26.42
235	Lampung	Kab. Tulang Bawang Bara	14,654	4,276		-	2,972	327	7,575	3,013	-	-	2,372	939	6,324	51.69	43.16
236	Lampung	Kota Bandar Lampung	51,338	26,235	53	2,943	20,072	1,136	50,439	20,850	8	1,977	15,870	63	38,768	98.25	75.52
237	Lampung	Kota Metro	15,573	6,545	24	2,077	8,490	894	18,030	4,670	3	1,157	3,866	120	9,816	115.78	63.03
238	Kalimantan Barat	Kab. Sambas	24,268	8,903		803	4,767	250	14,723	6,733	-	375	3,852	71	11,031	60.67	45.45
239	Kalimantan Barat	Kab. Sanggau	21,349	6,964		436	4,187	304	11,891	5,114	-	244	3,151	492	9,001	55.70	42.16
240	Kalimantan Barat	Kab. Sintang	20,526	7,487		860	3,765	59	12,171	5,755	-	499	2,894	251	9,399	59.30	45.79
241	Kalimantan Barat	Kab. Pontianak	13,557	4,081		1,701	1,785	182	7,749	2,888	-	856	1,765	186	5,695	57.16	42.01
242	Kalimantan Barat	Kab. Kapuas Hulu	11,187	5,730		730	823	235	7,518	4,211	-	397	738	153	5,499	67.20	49.16

No	Provinsi	Kabupaten / Kota	Penduduk Usia 16-18 th	SISWA					Jumlah	SISWA USIA 16 - 18 th					Jumlah	APK	APM
				SMA	SMLB	MA	SMK	Paket C		SMA	SMLB	MA	SMK	Paket C			
243	Kalimantan Barat	Kab. Ketapang	24,030	8,194		1,894	2,633	373	13,094	6,191	-	778	1,958	290	9,217	54.49	38.36
244	Kalimantan Barat	Kab. Bengkayang	12,614	6,280		520	1,005	361	8,166	4,486	-	162	945	226	5,819	64.74	46.13
245	Kalimantan Barat	Kab. Landak	20,546	10,238		774	2,192	39	13,243	7,757	-	698	1,830	553	10,838	64.46	52.75
246	Kalimantan Barat	Kab. Melawi	10,357	3,975		816	2,044	39	6,874	2,589	-	403	1,895	271	5,158	66.37	49.80
247	Kalimantan Barat	Kab. Sekadau	10,683	4,588		793	1,463	104	6,948	3,408	-	35	1,283	277	5,003	65.04	46.83
248	Kalimantan Barat	Kab. Kayong Utara	5,473	2,708		195	916	203	4,022	1,720	-	54	448	367	2,589	73.49	47.30
249	Kalimantan Barat	Kab. Kubu Raya	30,112	8,259		2,644	3,667	209	14,779	6,623	-	1,866	2,430	122	11,041	49.08	36.67
250	Kalimantan Barat	Kota Pontianak	52,886	17,313	26	2,691	13,825	728	34,583	14,083	20	1,560	10,044	144	25,851	65.39	48.88
251	Kalimantan Barat	Kota Singkawang	11,642	4,672	33	1,170	4,347	710	10,932	3,302	31	803	3,477	152	7,765	93.90	66.70
252	Kalimantan Tengah	Kab. Kapuas	17,465	5,123		1,870	1,988	480	9,461	3,246	-	1,767	1,435	105	6,553	54.17	37.52
253	Kalimantan Tengah	Kab. Barito Utara	7,369	2,702		633	1,809	88	5,232	2,116	3	314	1,396	111	3,940	71.00	53.47
254	Kalimantan Tengah	Kab. Barito Selatan	7,399	3,111	9	895	999	158	5,172	2,739	-	421	870	-	4,030	69.90	54.47
255	Kalimantan Tengah	Kab. Kotawaringin Timur	15,117	6,279		1,476	4,869	721	13,345	4,896	-	634	4,051	567	10,148	88.28	67.13
256	Kalimantan Tengah	Kab. Kotawaringin Barat	11,404	4,600		971	3,882	-	9,453	3,409	-	489	2,857	303	7,058	82.89	61.89
257	Kalimantan Tengah	Kab. Katingan	7,041	3,463		295	1,215	872	5,845	3,169	-	91	946	211	4,417	83.01	62.73
258	Kalimantan Tengah	Kab. Seruyan	4,828	2,232		230	1,360	78	3,900	1,949	-	36	1,052	222	3,259	80.78	67.50
259	Kalimantan Tengah	Kab. Sukamara	2,666	1,225		195	555	20	1,995	827	-	31	454	123	1,435	74.83	53.83
260	Kalimantan Tengah	Kab. Lamandau	3,527	1,654		190	594	78	2,516	1,274	-	44	957	118	2,393	71.34	67.85
261	Kalimantan Tengah	Kab. Gunung Mas	4,701	2,694		-	416	29	3,139	2,315	-	-	382	253	2,950	66.77	62.75
262	Kalimantan Tengah	Kab. Pulang Pisau	7,991	3,029		1,039	431	453	4,952	2,692	-	458	382	258	3,790	61.97	47.43
263	Kalimantan Tengah	Kab. Murung Raya	6,237	3,147		436	567	-	4,150	2,412	-	196	519	120	3,247	66.54	52.06
264	Kalimantan Tengah	Kab. Barito Timur	5,901	2,000		895	1,226	262	4,383	1,564	-	253	889	-	2,706	74.28	45.86
265	Kalimantan Tengah	Kota Palangkaraya	12,611	7,024	12	1,577	3,777	194	12,584	6,468	6	753	3,104	-	10,331	99.79	81.92
266	Kalimantan Selatan	Kab. Banjar	20,807	4,271	44	1,774	3,710	707	10,506	1,101	26	2,749	1,879	-	5,755	50.49	27.66
267	Kalimantan Selatan	Kab. Tanah Laut	14,875	4,901	13	870	2,926	59	8,769	3,360	14	734	2,111	-	6,219	58.95	41.81
268	Kalimantan Selatan	Kab. Tapin	6,620	1,809	4	1,575	2,001	311	5,700	1,478	4	987	867	594	3,930	86.10	59.37
269	Kalimantan Selatan	Kab. Hulu Sungai Selatan	12,411	6,318	11	2,132	1,746	59	10,266	2,495	6	1,066	1,425	148	5,140	82.72	41.41
270	Kalimantan Selatan	Kab. Hulu Sungai Tengah	14,350	2,654	8	2,079	2,404	30	7,175	2,940	-	1,337	1,881	236	6,394	50.00	44.56
271	Kalimantan Selatan	Kab. Barito Kuala	11,693	4,072		1,114	1,030	59	6,275	1,927	-	1,753	922	363	4,965	53.66	42.46
272	Kalimantan Selatan	Kab. Tabalong	11,405	3,348	9	1,630	4,816	59	9,862	2,418	5	1,031	3,471	227	7,152	86.47	62.71
273	Kalimantan Selatan	Kab. Kotabaru	15,616	6,211		1,562	1,961	29	9,763	5,415	-	496	1,483	251	7,645	62.52	48.96
274	Kalimantan Selatan	Kab. Hulu Sungai Utara	11,484	171	3	3,087	1,985	98	5,344	619	15	2,423	1,665	246	4,968	46.53	43.26
275	Kalimantan Selatan	Kab. Tanah Bumbu	16,110	3,831		2,377	4,690	176	11,074	3,631	-	874	3,389	195	8,089	68.74	50.21
276	Kalimantan Selatan	Kab. Balangan	6,612	1,578		1,502	1,115	973	5,168	1,420	-	757	878	163	3,218	78.16	48.67
277	Kalimantan Selatan	Kota Banjarmasin	35,932	12,062	43	4,899	11,829	1,369	30,202	10,742	34	1,873	8,786	347	21,782	84.05	60.62

No	Provinsi	Kabupaten / Kota	Penduduk Usia 16-18 th	SISWA					Jumlah	SISWA USIA 16 - 18 th					Jumlah	APK	APM
				SMA	SMLB	MA	SMK	Paket C		SMA	SMLB	MA	SMK	Paket C			
278	Kalimantan Selatan	Kota Banjarbaru	13,120	3,431	28	2,253	4,590	623	10,925	3,064	8	809	3,432	107	7,420	83.27	56.55
279	Kalimantan Timur	Kab. Paser	12,717	4,254	2	1,240	3,489	118	9,103	2,975	-	750	2,871	103	6,699	71.58	52.68
280	Kalimantan Timur	Kab. Bulungan	5,986	2,769		520	2,083	39	5,411	2,243	-	190	1,534	-	3,967	90.39	66.27
281	Kalimantan Timur	Kab. Berau	8,827	4,111		520	2,660	118	7,409	3,169	-	297	1,947	-	5,413	83.94	61.32
282	Kalimantan Timur	Kab. Nunukan	7,982	3,931		520	1,879	78	6,408	2,380	-	224	1,442	682	4,728	80.28	59.23
283	Kalimantan Timur	Kab. Malinau	3,287	2,735	-		570	-	3,305	1,937	-	-	446	157	2,540	100.55	77.27
284	Kalimantan Timur	Kab. Kutai Barat	8,474	3,310		215	3,620	176	7,321	3,592	-	59	2,297	520	6,468	86.39	76.33
285	Kalimantan Timur	Kab. Kutai Timur	12,634	4,518		245	5,004	-	9,767	3,251	-	100	3,793	473	7,617	77.31	60.29
286	Kalimantan Timur	Kab. Penajam Paser Utara	7,618	2,691		491	3,262	39	6,483	1,906	-	241	2,424	377	4,948	85.10	64.95
287	Kalimantan Timur	Kab. Kutai Kartanegara	33,260	13,117	21	1,477	11,567	69	26,251	9,811	12	956	8,568	227	19,574	78.93	58.85
288	Kalimantan Timur	Kab. Tana Tidung	654	651	-			-	651	227	-	-	-	227		99.54	-
289	Kalimantan Timur	Kota Samarinda	39,488	12,686	53	1,749	21,392	216	36,096	10,915	31	1,092	16,758	241	29,037	91.41	73.53
290	Kalimantan Timur	Kota Balikpapan	28,017	11,121	37	1,053	13,595	331	26,137	8,924	17	566	10,484	112	20,103	93.29	71.75
291	Kalimantan Timur	Kota Tarakan	10,054	3,738	2	632	3,202	29	7,603	2,656	-	335	2,627	113	5,731	75.62	57.00
292	Kalimantan Timur	Kota Bontang	8,025	3,889	3	505	4,261	728	9,386	2,868	16	189	3,109	71	6,253	116.96	77.92
293	Sulawesi Utara	Kab. Minahasa	15,454	7,412	-		5,282	60	12,754	5,737	-	-	4,284	179	10,200	82.53	66.00
294	Sulawesi Utara	Kab. Bolaang Mongondow	11,421	2,667		993	1,919	492	6,071	2,003	-	403	1,871	145	4,422	53.16	38.72
295	Sulawesi Utara	Kab. Kepulauan Sangihe	6,698	2,238		413	2,277	-	4,928	2,227	-	188	1,863	101	4,379	73.57	65.38
296	Sulawesi Utara	Kab. Kepulauan Talaud	4,122	2,789	-		1,364	39	4,192	1,975	-	-	1,151	167	3,293	101.70	79.89
297	Sulawesi Utara	Kab. Minahasa Selatan	9,112	5,076		186	4,255	88	9,605	3,338	-	9	3,453	120	6,920	105.41	75.94
298	Sulawesi Utara	Kab. Minahasa Utara	9,676	4,087		195	3,057	418	7,757	3,249	-	62	1,906	196	5,413	80.17	55.94
299	Sulawesi Utara	Kab. Minahasa Tenggara	4,807	1,111	-		1,698	127	2,936	1,358	-	41	1,520	233	3,152	61.08	65.57
300	Sulawesi Utara	Kab. Bolaang Mongondow	3,695	1,728		395	552	101	2,776	1,212	-	222	521	275	2,230	75.13	60.35
301	Sulawesi Utara	Kab. Kep. Siau Tagulanda	3,072	1,051	-		1,408	217	2,676	1,151	-	-	1,155	219	2,525	87.11	82.19
302	Sulawesi Utara	Kab. Bolaang Mongondow	3,384	633		295	954	29	1,911	781	-	-	616	96	1,493	56.47	44.12
303	Sulawesi Utara	Kab. Bolaang Mongondow	3,327	758	-		852	75	1,685	574	-	-	494	163	1,231	50.65	37.00
304	Sulawesi Utara	Kota Manado	23,681	12,647		1,489	14,964	963	30,063	11,663	8	756	10,342	276	23,045	126.95	97.31
305	Sulawesi Utara	Kota Tomohon	5,328	3,273		133	2,939	-	6,345	2,324	-	20	2,300	96	4,740	119.09	88.96
306	Sulawesi Utara	Kota Bitung	9,923	3,343		308	5,427	78	9,156	2,562	-	312	4,095	196	7,165	92.27	72.21
307	Sulawesi Utara	Kota Kotamobagu	7,059	2,011		991	6,500	8	9,510	2,338	-	343	3,431	258	6,370	134.72	90.24
308	Sulawesi Tengah	Kab. Poso	10,988	5,692	3	532	3,058	145	9,430	4,148	-	259	1,352	75	5,834	85.82	53.09
309	Sulawesi Tengah	Kab. Donggala	14,283	4,843	5	942	3,143	564	9,497	2,711	-	1,273	2,853	1,017	7,854	66.49	54.99
310	Sulawesi Tengah	Kab. Tolitoli	12,920	3,732	6	1,587	3,041	108	8,474	2,598	5	923	2,797	238	6,561	65.59	50.78
311	Sulawesi Tengah	Kab. Banggai	20,066	8,827	4	2,256	2,675	225	13,987	7,745	1	508	2,883	191	11,328	69.70	56.45
312	Sulawesi Tengah	Kab. Buol	8,097	2,842	10	866	2,724	127	6,569	2,330	5	410	2,153	484	5,382	81.13	66.47

No	Provinsi	Kabupaten / Kota	Penduduk Usia 16-18 th	SISWA					Jumlah	SISWA USIA 16 - 18 th					Jumlah	APK	APM
				SMA	SMLB	MA	SMK	Paket C		SMA	SMLB	MA	SMK	Paket C			
313	Sulawesi Tengah	Kab. Morowali	10,789	5,182	5	897	2,431	235	8,750	4,020	-	565	2,003	105	6,693	81.10	62.04
314	Sulawesi Tengah	Kab. Banggai Kepulauan	9,154	4,878		594	2,456	98	8,026	3,605	-	278	2,119	80	6,082	87.68	66.44
315	Sulawesi Tengah	Kab. Parigi Moutong	22,977	7,097	6	2,375	3,261	-	12,739	5,108	-	1,654	2,065	87	8,914	55.44	38.80
316	Sulawesi Tengah	Kab. Tojo Una Una	7,568	2,360		652	1,997	59	5,068	1,870	-	259	1,587	76	3,792	66.97	50.11
317	Sulawesi Tengah	Kab. Sigi	14,650	4,123	18	1,098	1,290	-	6,529	3,504	11	-	200	115	3,830	44.57	26.14
318	Sulawesi Tengah	Kota Palu	24,585	9,654	63	1,857	7,861	1,000	20,435	7,428	31	1,097	6,699	118	15,373	83.12	62.53
319	Sulawesi Selatan	Kab. Pinrang	18,963	7,549		1,149	7,125	34	15,857	5,152	-	611	5,341	110	11,214	83.62	59.14
320	Sulawesi Selatan	Kab. Gowa	36,688	15,851		3,081	9,775	39	28,746	11,832	-	1,937	7,527	-	21,296	78.35	58.05
321	Sulawesi Selatan	Kab. Wajo	21,058	7,262		1,643	2,767	74	11,746	5,302	-	945	2,431	450	9,128	55.78	43.35
322	Sulawesi Selatan	Kab. Bone	42,106	18,273		5,140	4,544	135	28,092	16,411	-	1,874	3,105	585	21,975	66.72	52.19
323	Sulawesi Selatan	Kab. Tana Toraja	12,963	5,725		353	6,985	23	13,086	4,537	-	103	5,234	155	10,029	100.95	77.37
324	Sulawesi Selatan	Kab. Maros	19,302	7,899		2,357	3,237	88	13,581	5,464	-	1,185	2,554	181	9,384	70.36	48.62
325	Sulawesi Selatan	Kab. Luwu	20,314	9,529		1,356	4,977	59	15,921	8,485	-	866	3,486	-	12,837	78.37	63.19
326	Sulawesi Selatan	Kab. Sinjai	12,218	6,924		2,215	2,362	27	11,528	5,180	-	1,392	1,903	325	8,800	94.35	72.02
327	Sulawesi Selatan	Kab. Bulukumba	21,244	10,546		2,568	3,443	-	16,557	6,850	-	1,554	2,939	200	11,543	77.94	54.34
328	Sulawesi Selatan	Kab. Bantaeng	9,229	3,414		1,833	2,635	20	7,902	2,355	-	1,156	2,141	134	5,786	85.62	62.69
329	Sulawesi Selatan	Kab. Jeneponto	21,053	6,131		3,175	4,609	39	13,954	5,277	-	1,606	3,811	306	11,000	66.28	52.25
330	Sulawesi Selatan	Kab. Kepulauan Selayar	5,469	2,477		370	1,696	115	4,658	2,111	-	151	1,228	175	3,665	85.17	67.01
331	Sulawesi Selatan	Kab. Takalar	15,652	8,242		979	3,304	88	12,613	6,049	-	544	2,996	-	9,589	80.58	61.26
332	Sulawesi Selatan	Kab. Barru	9,122	3,904		1,630	2,291	59	7,884	3,266	-	902	1,604	-	5,772	86.43	63.28
333	Sulawesi Selatan	Kab. Sidenreng Rappang	14,168	6,583		1,123	3,372	426	11,504	4,732	-	561	2,918	-	8,211	81.20	57.95
334	Sulawesi Selatan	Kab. Pangkajene Kepulauan	17,594	5,018	9	1,776	5,240	378	12,421	4,311	14	930	4,008	-	9,263	70.60	52.65
335	Sulawesi Selatan	Kab. Soppeng	11,000	4,803	22	902	3,698	485	9,910	3,881	-	427	2,907	-	7,215	90.09	65.59
336	Sulawesi Selatan	Kab. Enrekang	11,532	6,370		1,328	3,136	29	10,863	4,789	-	716	2,407	671	8,583	94.20	74.43
337	Sulawesi Selatan	Kab. Luwu Utara	15,963	9,891		1,223	3,367	59	14,540	7,099	-	799	2,807	171	10,876	91.09	68.13
338	Sulawesi Selatan	Kab. Luwu Timur	13,103	8,330		1,046	2,182	78	11,636	6,193	-	660	1,738	161	8,752	88.80	66.79
339	Sulawesi Selatan	Kab. Toraja Utara	15,151	5,775		-	7,663	249	13,687	4,321	-	-	5,975	-	10,296	90.34	67.96
340	Sulawesi Selatan	Kota Makassar	85,485	36,005	106	3,297	29,234	378	69,020	30,754	36	2,045	24,571	627	58,033	80.74	67.89
341	Sulawesi Selatan	Kota Parepare	7,686	3,482		878	4,284	-	8,644	2,836	5	617	3,453	163	7,074	112.46	92.04
342	Sulawesi Selatan	Kota Palopo	10,556	3,512		530	6,343	88	10,473	3,952	-	378	5,502	239	10,071	99.21	95.41
343	Sulawesi Tenggara	Kab. Buton	15,728	9,938		1,950	2,298	191	14,377	9,221	-	796	1,712	166	11,895	91.41	75.63
344	Sulawesi Tenggara	Kab. Muna	16,234	12,236	49	150	3,108	25	15,568	9,652	-	322	2,487	-	12,461	95.90	76.76
345	Sulawesi Tenggara	Kab. Kolaka	15,977	7,596	25	102	5,295	191	13,209	5,084	5	863	4,563	477	10,992	82.68	68.80
346	Sulawesi Tenggara	Kab. Konawe Selatan	14,916	7,634	10	1,877	1,481	78	11,080	6,227	-	844	1,188	350	8,609	74.28	57.72
347	Sulawesi Tenggara	Kab. Bombana	7,378	4,260		434	1,340	118	6,152	3,441	-	435	977	258	5,111	83.38	69.27

No	Provinsi	Kabupaten / Kota	Penduduk Usia 16-18 th	SISWA					Jumlah	SISWA USIA 16 - 18 th					Jumlah	APK	APM
				SMA	SMLB	MA	SMK	Paket C		SMA	SMLB	MA	SMK	Paket C			
348	Sulawesi Tenggara	Kab. Wakatobi	5,626	4,306		655	444	168	5,573	3,926	-	503	339	326	5,094	99.06	90.54
349	Sulawesi Tenggara	Kab. Kolaka Utara	6,821	2,696		972	1,632	-	5,300	2,496	-	406	1,428	148	4,478	77.70	65.65
350	Sulawesi Tenggara	Kab. Konawe	14,124	7,744	26	1,892	2,022	245	11,929	6,630	1	828	1,724	90	9,273	84.46	65.65
351	Sulawesi Tenggara	Kab. Konawe Utara	2,970	1,988		141	231	105	2,465	1,794	-	109	156	191	2,250	83.00	75.76
352	Sulawesi Tenggara	Kab. Buton Utara	3,512	2,438		176	426	672	3,712	2,211	-	47	292	172	2,722	105.69	77.51
353	Sulawesi Tenggara	Kota Kendari	16,436	9,564		1,204	6,432	124	17,324	8,323	-	649	4,992	280	14,244	105.40	86.66
354	Sulawesi Tenggara	Kota Bau-Bau	12,455	3,387	36	1,108	2,795	3,775	11,101	5,100	3	772	2,496	80	8,451	89.13	67.85
355	Maluku	Kab. Maluku Tengah	22,923	15,203	6	2,246	2,054	193	19,702	12,655	-	1,130	1,858	70	15,713	85.95	68.55
356	Maluku	Kab. Maluku Tenggara	6,152	4,256	11	977	1,269	650	7,163	3,671	-	292	1,141	453	5,557	116.43	90.33
357	Maluku	Kab. Maluku Tenggara Ba	5,677	4,269		-	1,294	180	5,743	2,713	-	-	1,147	69	3,929	101.16	69.21
358	Maluku	Kab. Buru	6,394	4,653		247	1,248	720	6,868	3,347	-	183	949	241	4,720	107.41	73.82
359	Maluku	Kab. Kepulauan Aru	5,019	2,809		262	1,262	1,419	5,752	2,358	-	168	1,099	88	3,713	114.60	73.98
360	Maluku	Kab. Seram Bagian Barat	9,714	7,605		570	1,103	97	9,375	5,605	-	277	1,138	195	7,215	96.51	74.27
361	Maluku	Kab. Seram Bagian Timur	6,184	3,032		907	1,451	106	5,496	2,493	-	628	1,512	236	4,869	88.87	78.74
362	Maluku	Kab. Maluku Barat Daya	3,743	793		-	977	69	1,839	1,924	-	-	897	288	3,109	49.13	83.06
363	Maluku	Kab. Buru Selatan	2,942	1,808		-	674	40	2,522	(44)	-	-	510	165	631	85.72	21.45
364	Maluku	Kota Ambon	22,501	13,995	34	838	4,831	722	20,420	11,551	7	525	4,414	476	16,973	90.75	75.43
365	Maluku	Kota Tual	4,007	2,882		206	854	602	4,544	2,439	-	102	439	248	3,228	113.40	80.56
366	Bali	Kab. Buleleng	27,157	13,930	13	605	10,620	804	25,972	10,614	4	382	8,070	157	19,227	95.64	70.80
367	Bali	Kab. Jembrana	11,232	6,079	6	1,195	4,336	441	12,057	4,632	-	699	3,569	96	8,996	107.35	80.09
368	Bali	Kab. Klungkung	6,674	5,791	6	62	3,288	417	9,564	3,530	-	33	2,506	166	6,235	143.30	93.42
369	Bali	Kab. Gianyar	19,601	7,742	19	134	15,825	376	24,096	6,493	-	85	11,532	200	18,310	122.93	93.41
370	Bali	Kab. Karangasem	16,283	8,288	12	334	4,057	607	13,298	6,305	8	228	2,977	197	9,715	81.67	59.66
371	Bali	Kab. Bangli	8,161	3,591	5	-	3,453	818	7,867	3,415	-	-	2,591	204	6,210	96.40	76.09
372	Bali	Kab. Badung	20,526	10,367	43	-	12,306	474	23,190	7,580	19	-	8,630	146	16,375	112.98	79.78
373	Bali	Kab. Tabanan	14,701	7,851	20	175	5,957	128	14,131	6,210	13	130	4,861	354	11,568	96.12	78.69
374	Bali	Kota Denpasar	32,980	16,382	45	145	21,269	655	38,496	16,559	40	61	15,771	397	32,828	116.73	99.54
375	Nusa Tenggara Barat	Kab. Lombok Barat	38,381	8,577	16	11,531	7,722	473	28,319	7,185	19	7,482	6,545	211	21,442	73.78	55.87
376	Nusa Tenggara Barat	Kab. Lombok Tengah	51,325	15,282	21	13,659	6,693	345	36,000	12,928	8	8,225	5,275	227	26,663	70.14	51.95
377	Nusa Tenggara Barat	Kab. Lombok Timur	70,663	15,643	11	19,509	11,452	668	47,283	14,630	3	11,142	8,073	-	33,848	66.91	47.90
378	Nusa Tenggara Barat	Kab. Bima	26,967	18,360	20	3,610	3,941	877	26,808	14,398	10	1,697	2,880	972	19,957	99.41	74.01
379	Nusa Tenggara Barat	Kab. Sumbawa	22,180	9,552	15	2,269	5,969	1,010	18,815	7,291	9	1,346	4,402	135	13,183	84.83	59.44
380	Nusa Tenggara Barat	Kab. Dompu	13,615	8,896		2,251	3,237	1,195	15,579	6,727	-	1,209	2,608	241	10,785	114.43	79.21
381	Nusa Tenggara Barat	Kab. Sumbawa Barat	5,295	3,017		403	1,969	353	5,742	2,177	-	313	1,524	53	4,067	108.44	76.81
382	Nusa Tenggara Barat	Kab. Lombok Utara	11,570	3,849		-	2,479	226	6,554	3,090	-	-	1,795	516	5,401	56.65	46.68

No	Provinsi	Kabupaten / Kota	Penduduk Usia 16-18 th	SISWA					Jumlah	SISWA USIA 16 - 18 th					Jumlah	APK	APM
				SMA	SMLB	MA	SMK	Paket C		SMA	SMLB	MA	SMK	Paket C			
383	Nusa Tenggara Barat	Kota Mataram	25,576	10,721	11	2,806	9,292	263	23,093	8,862	6	1,588	7,836	239	18,531	90.29	72.45
384	Nusa Tenggara Barat	Kota Bima	9,554	6,651		2,081	3,911	853	13,496	4,139	4	1,435	3,232	649	9,459	141.26	99.01
385	Nusa Tenggara Timur	Kab. Kupang	20,153	12,141		82	572	868	13,663	(122)	30	45	1,601	379	1,933	67.80	9.59
386	Nusa Tenggara Timur	Kab. Belu	24,998	13,517	4	-	2,560	89	16,170	10,079	23	-	2,311	268	12,681	64.69	50.73
387	Nusa Tenggara Timur	Kab. Timor Tengah Utara	15,223	7,703		-	1,852	88	9,643	6,626	-	-	3,716	399	10,741	63.34	70.56
388	Nusa Tenggara Timur	Kab. Timor Tengah Selatan	26,835	10,614		-	4,944	116	15,674	8,129	-	-	3,694	454	12,277	58.41	45.75
389	Nusa Tenggara Timur	Kab. Alor	12,486	4,214		855	2,735	54	7,858	2,751	-	542	1,981	259	5,533	62.93	44.31
390	Nusa Tenggara Timur	Kab. Sikka	19,552	6,869		299	6,294	29	13,491	5,039	-	151	1,914	211	7,315	69.00	37.41
391	Nusa Tenggara Timur	Kab. Flores Timur	14,779	6,101		348	2,542	29	9,020	4,310	-	152	1,185	123	5,770	61.03	39.04
392	Nusa Tenggara Timur	Kab. Ende	18,025	8,098	7	1,265	4,277	239	13,886	5,948	10	600	4,187	127	10,872	77.04	60.32
393	Nusa Tenggara Timur	Kab. Ngada	8,626	4,663		151	1,471	126	6,411	3,105	-	100	1,027	85	4,317	74.32	50.05
394	Nusa Tenggara Timur	Kab. Manggarai	21,538	12,814	7	487	5,283	70	18,661	9,249	10	300	1,166	-	10,725	86.64	49.80
395	Nusa Tenggara Timur	Kab. Sumba Timur	16,571	7,999		180	3,188	29	11,396	5,911	32	86	10,033	-	16,062	68.77	96.93
396	Nusa Tenggara Timur	Kab. Sumba Barat	7,877	3,116	9	140	1,923	-	5,188	1,801	6	94	3,118	442	5,461	65.86	69.33
397	Nusa Tenggara Timur	Kab. Lembata	6,384	2,066		292	1,134	59	3,551	1,401	-	184	1,381	262	3,228	55.62	50.56
398	Nusa Tenggara Timur	Kab. Rote Ndao	7,322	2,883		-	1,024	-	3,907	2,434	-	-	714	563	3,711	53.36	50.68
399	Nusa Tenggara Timur	Kab. Manggarai Barat	13,130	4,837		392	1,555	140	6,924	3,571	-	219	2,560	240	6,590	52.73	50.19
400	Nusa Tenggara Timur	Kab. Nagekeo	7,918	4,290		310	1,125	-	5,725	3,241	-	184	1,120	191	4,736	72.30	59.81
401	Nusa Tenggara Timur	Kab. Sumba Tengah	3,435	1,032		-	969	204	2,205	800	-	-	1,566	218	2,584	64.19	75.23
402	Nusa Tenggara Timur	Kab. Sumba Barat Daya	19,567	4,704		-	3,623	196	8,523	3,393	-	-	2,737	191	6,321	43.56	32.30
403	Nusa Tenggara Timur	Kab. Manggarai Timur	14,686	7,444		287	991	63	8,785	5,184	-	225	1,460	249	7,118	59.82	48.47
404	Nusa Tenggara Timur	Kab. Sabu Raijua	4,773	2,706		-	408	161	3,275	1,426	-	-	498	81	2,005	68.62	42.01
405	Nusa Tenggara Timur	Kota Kupang	26,068	13,232		384	8,715	418	22,749	9,883	42	242	4,700	-	14,867	87.27	57.03
406	Papua	Kab. Jayapura	7,297	3,848		376	1,854	2,596	8,674	3,410	-	102	1,268	-	4,780	118.87	65.51
407	Papua	Kab. Biak Numfor	6,270	4,631		-	2,279	236	7,146	3,647	-	-	1,793	182	5,622	113.97	89.67
408	Papua	Kab. Kepulauan Yapen	3,900	3,154		-	1,305	-	4,459	2,681	-	-	694	-	3,375	114.33	86.54
409	Papua	Kab. Merauke	9,345	4,690	8	246	3,272	797	9,013	3,699	4	157	2,502	181	6,543	96.45	70.02
410	Papua	Kab. Jayawijaya	10,580	4,018		-	2,209	2,225	8,452	3,174	-	-	-	65	3,239	79.89	30.61
411	Papua	Kab. Paniai	7,586	1,782		-	396	2,063	4,241	1,586	-	-	310	313	2,209	55.91	29.12
412	Papua	Kab. Nabire	8,013	4,609		82	2,764	2,205	9,660	3,709	-	32	1,614	517	5,872	120.55	73.28
413	Papua	Kab. Puncak Jaya	2,877	463		-	433	-	896	(25)	-	-	207	71	253	31.14	8.79
414	Papua	Kab. Mimika	6,060	2,641		-	3,820	1,543	8,004	2,005	-	-	2,562	136	4,703	132.08	77.61
415	Papua	Kab. Mappi	3,883	1,770		-	314	-	2,084	1,539	-	-	286	-	1,825	53.67	47.00
416	Papua	Kab. Asmat	3,490	997		-	67	-	1,064	753	-	-	40	145	938	30.49	26.88
417	Papua	Kab. Boven Digoel	2,196	636		-	757	-	1,393	551	-	-	647	202	1,400	63.43	63.75

No	Provinsi	Kabupaten / Kota	Penduduk Usia 16-18 th	SISWA					Jumlah	SISWA USIA 16 - 18 th					Jumlah	APK	APM
				SMA	SMLB	MA	SMK	Paket C		SMA	SMLB	MA	SMK	Paket C			
418	Papua	Kab. Sarmi	1,595	908	-	-	222	-	1,130	518	-	-	222	204	944	70.85	59.18
419	Papua	Kab. Keerom	2,171	1,518	-	49	432	529	2,528	1,357	-	24	295	376	2,052	116.44	94.52
420	Papua	Kab. Tolikara	5,689	620	-	-	64	-	684	582	-	-	167	82	831	12.02	14.61
421	Papua	Kab. Pegunungan Bintang	2,365	133	-	-	214	-	347	166	-	-	129	48	343	14.67	14.50
422	Papua	Kab. Mamberamo Raya	867	588	-	-	-	-	588	410	-	-	-	-	410	67.82	47.29
423	Papua	Kab. Waropen	1,525	747	-	-	226	592	1,565	430	-	-	378	194	1,002	102.62	65.70
424	Papua	Kab. Yahukimo	8,129	592	-	-	249	-	841	526	-	-	275	116	917	10.35	11.28
425	Papua	Kab. Supiori	757	676	-	-	74	-	750	541	-	-	64	82	687	99.08	90.75
426	Papua	Kab. Mamberamo Tengah	2,041	117	-	-	-	-	117	66	-	-	-	10	76	5.73	3.72
427	Papua	Kab. Lanny Jaya	5,568	1,106	-	-	-	-	1,106	949	-	-	-	145	1,094	19.86	19.65
428	Papua	Kab. Dogiyai	3,741	404	-	-	-	-	404	330	-	-	-	-	330	10.80	8.82
429	Papua	Kab. Yalimo	2,707	527	-	-	94	202	823	153	-	-	-	128	281	30.40	10.38
430	Papua	Kab. Nduga	4,744	-	-	-	-	-	-	15	-	-	-	-	15	-	0.32
431	Papua	Kab. Puncak	3,774	130	-	-	137	-	267	18	-	-	-	-	18	7.07	0.48
432	Papua	Kab. Intan Jaya	2,164	65	-	-	-	159	224	222	-	-	-	-	222	10.35	10.26
433	Papua	Kab. Deiyai	2,805	302	-	-	501	-	803	546	-	-	407	166	1,119	28.63	39.89
434	Papua	Kota Jayapura	11,336	8,076	-	148	5,513	672	14,409	5,884	10	81	4,814	-	10,789	127.11	95.17
435	Bengkulu	Kab. Bengkulu Utara	12,740	5,551	5	663	3,189	1,117	10,525	4,053	5	597	2,829	617	8,101	82.61	63.59
436	Bengkulu	Kab. Bengkulu Selatan	7,875	5,565	5	548	1,856	365	8,339	4,327	-	361	1,668	377	6,733	105.89	85.50
437	Bengkulu	Kab. Rejang Lebong	13,057	5,661	4	909	4,127	305	11,006	4,364	3	551	4,173	196	9,287	84.29	71.13
438	Bengkulu	Kab. Seluma	7,612	3,202	2	273	1,496	-	4,973	1,926	3	631	1,203	179	3,942	65.33	51.79
439	Bengkulu	Kab. Kaur	5,282	2,982	-	365	1,141	1,610	6,098	2,361	-	155	839	155	3,510	115.45	66.45
440	Bengkulu	Kab. Mukomuko	7,579	4,295	-	909	897	-	6,101	3,570	-	679	795	255	5,299	80.50	69.92
441	Bengkulu	Kab. Lebong	5,384	2,132	-	405	1,572	439	4,548	1,894	-	155	1,354	146	3,549	84.47	65.92
442	Bengkulu	Kab. Kepahiang	7,594	2,245	1	1,286	1,884	167	5,583	2,701	-	160	1,684	193	4,738	73.52	62.39
443	Bengkulu	Kab. Bengkulu Tengah	5,857	2,383	-	320	413	-	3,116	2,204	-	-	218	322	2,744	53.20	46.85
444	Bengkulu	Kota Bengkulu	19,549	11,446	45	1,833	8,500	-	21,824	8,705	27	1,014	6,636	244	16,626	111.64	85.05
445	Maluku Utara	Kab. Halmahera Tengah	2,725	1,681	-	246	1,048	762	3,737	1,142	-	160	666	187	2,155	137.14	79.08
446	Maluku Utara	Kab. Halmahera Utara	11,883	5,430	-	807	4,049	1,416	11,702	5,178	-	400	2,654	459	8,691	98.48	73.14
447	Maluku Utara	Kab. Halmahera Selatan	13,791	7,840	-	1,356	3,881	-	13,077	6,729	-	703	2,075	176	9,683	94.82	70.21
448	Maluku Utara	Kab. Kepulauan Sula	9,233	4,142	-	928	3,605	432	9,107	3,292	-	466	2,328	185	6,271	98.64	67.92
449	Maluku Utara	Kab. Halmahera Timur	4,418	2,267	-	360	940	-	3,567	1,871	-	212	788	46	2,917	80.74	66.03
450	Maluku Utara	Kab. Halmahera Barat	8,275	3,450	20	409	1,806	5,336	11,021	2,790	-	176	861	-	3,827	133.18	46.25
451	Maluku Utara	Kab. Pulau Morotai	3,386	1,202	-	666	291	1,489	3,648	942	-	341	205	-	1,488	107.74	43.95
452	Maluku Utara	Kota Ternate	10,886	6,450	53	717	3,625	494	11,339	5,433	5	414	2,877	-	8,729	104.16	80.19

No	Provinsi	Kabupaten / Kota	Penduduk Usia 16-18 th	SISWA					Jumlah	SISWA USIA 16 - 18 th					Jumlah	APK	APM
				SMA	SMLB	MA	SMK	Paket C		SMA	SMLB	MA	SMK	Paket C			
453	Maluku Utara	Kota Tidore Kepulauan	6,018	3,135		1,192	604	167	5,098	2,845	-	637	889	-	4,371	84.71	72.63
454	Banten	Kab. Serang	69,166	17,467	6	4,900	16,992	2,878	42,243	11,707	2	6,478	13,110	247	31,544	61.07	45.61
455	Banten	Kab. Pandeglang	63,809	10,539	158	10,068	17,646	3,809	42,220	10,436	65	6,139	13,391	223	30,254	66.17	47.41
456	Banten	Kab. Lebak	62,271	19,556	74	5,209	15,901	1,096	41,836	14,309	39	3,782	10,240	445	28,815	67.18	46.27
457	Banten	Kab. Tangerang	158,723	40,401	29	10,707	48,277	5,412	104,826	31,494	5	5,510	35,413	450	72,872	66.04	45.91
458	Banten	Kota Tangerang	87,103	30,315	67	1,693	41,060	1,558	74,693	25,412	31	2,232	36,974	327	64,976	85.75	74.60
459	Banten	Kota Cilegon	20,172	6,857	26	4,302	8,600	1,810	21,595	5,385	9	2,947	6,672	267	15,280	107.05	75.75
460	Banten	Kota Serang	33,870	8,512	34	2,577	17,206	861	29,190	7,406	34	1,651	13,001	360	22,452	86.18	66.29
461	Banten	Kota Tangerang Selatan	66,603	19,522	29	1,710	28,342	1,080	50,683	19,261	45	-	23,604	301	43,211	76.10	64.88
462	Kepulauan Bangka Bel	Kab. Belitung	7,735	3,821	7	564	2,941	163	7,496	2,312	7	265	2,400	202	5,186	96.91	67.05
463	Kepulauan Bangka Bel	Kab. Bangka	13,312	5,049		995	4,002	482	10,528	5,836	-	444	3,043	311	9,634	79.09	72.37
464	Kepulauan Bangka Bel	Kab. Bangka Barat	7,684	1,887		241	2,256	373	4,757	2,348	-	164	1,772	34	4,318	61.91	56.19
465	Kepulauan Bangka Bel	Kab. Bangka Tengah	8,162	2,146		259	2,081	315	4,801	1,535	-	109	1,560	115	3,319	58.82	40.66
466	Kepulauan Bangka Bel	Kab. Bangka Selatan	8,692	2,863		166	1,578	599	5,206	1,996	-	158	1,366	135	3,655	59.89	42.05
467	Kepulauan Bangka Bel	Kab. Belitung Timur	4,655	1,202		-	1,395	379	2,976	1,525	-	-	1,022	52	2,599	63.93	55.83
468	Kepulauan Bangka Bel	Kota Pangkalpinang	8,585	3,639	28	783	4,788	1,055	10,293	3,245	34	439	4,268	80	8,066	119.90	93.95
469	Gorontalo	Kab. Gorontalo	21,515	6,616	32	1,455	4,886	689	13,678	4,946	13	969	3,398	41	9,367	63.57	43.54
470	Gorontalo	Kab. Boalemo	7,701	2,387	2	381	2,536	66	5,372	2,075	1	195	1,878	17	4,166	69.76	54.10
471	Gorontalo	Kab. Pohuwato	7,409	2,179	4	619	2,324	29	5,155	2,294	-	313	1,928	42	4,577	69.58	61.78
472	Gorontalo	Kab. Bone Bolango	8,131	2,508	11	594	2,434	157	5,704	1,939	3	341	1,564	38	3,885	70.15	47.78
473	Gorontalo	Kab. Gorontalo Utara	6,146	2,751	21	283	677	117	3,849	2,787	11	138	871	41	3,848	62.63	62.61
474	Gorontalo	Kota Gorontalo	11,211	3,751	33	1,308	6,100	194	11,386	3,028	18	667	4,697	41	8,451	101.56	75.38
475	Kepulauan Riau	Kab. Bintan	7,352	3,122		144	1,333	1,108	5,707	2,344	-	73	1,128	57	3,602	77.63	48.99
476	Kepulauan Riau	Kab. Karimun	13,092	7,835	2	524	2,584	375	11,320	4,948	-	353	2,018	27	7,346	86.47	56.11
477	Kepulauan Riau	Kab. Natuna	4,187	2,890		434	491	211	4,026	1,946	-	236	697	-	2,879	96.15	68.76
478	Kepulauan Riau	Kab. Lingga	4,816	2,457		160	560	370	3,547	1,830	-	102	369	-	2,301	73.65	47.78
479	Kepulauan Riau	Kab. Kepulauan Anambas	1,903	1,024		-	607	91	1,722	773	-	70	-	-	843	90.49	44.30
480	Kepulauan Riau	Kota Batam	36,600	11,244	10	1,155	11,601	2,005	26,015	9,637	-	762	8,526	-	18,925	71.08	51.71
481	Kepulauan Riau	Kota Tanjung Pinang	11,176	5,049	53	403	4,290	295	10,090	3,975	16	263	3,878	-	8,132	90.28	72.76
482	Papua Barat	Kab. Manokwari	16,607	4,131		281	2,861	607	7,880	4,273	-	79	3,435	495	8,282	47.45	49.87
483	Papua Barat	Kab. Sorong	6,111	2,148		227	885	486	3,746	1,867	-	183	699	-	2,749	61.30	44.98
484	Papua Barat	Kab. Fakfak	5,692	2,080		282	861	392	3,615	1,552	-	169	725	-	2,446	63.51	42.97
485	Papua Barat	Kab. Sorong Selatan	3,306	1,022		-	285	299	1,606	773	-	-	147	-	920	48.58	27.83
486	Papua Barat	Kab. Raja Ampat	3,572	1,402		-	468	976	2,846	1,726	-	19	60	137	1,942	79.68	54.37
487	Papua Barat	Kab. Teluk Bintuni	4,285	1,313		-	421	217	1,951	1,144	-	-	330	86	1,560	45.53	36.41

No	Provinsi	Kabupaten / Kota	Penduduk Usia 16-18 th	SISWA					Jumlah	SISWA USIA 16 - 18 th					Jumlah	APK	APM
				SMA	SMLB	MA	SMK	Paket C		SMA	SMLB	MA	SMK	Paket C			
488	Papua Barat	Kab. Teluk Wondama	2,192	665	-	1,125	234	2,024	363	-	-	220	175	758	92.34	34.58	
489	Papua Barat	Kab. Kaimana	3,894	1,180	-	616	323	2,119	833	-	-	484	224	1,541	54.42	39.57	
490	Papua Barat	Kab. Tambrau	455	125	-	80	196	401	81	-	-	222	128	431	88.13	94.73	
491	Papua Barat	Kab. Maybrat	4,058	757	-	67	-	824	599	-	-	54	25	678	20.31	16.71	
492	Papua Barat	Kota Sorong	17,420	5,219	-	806	4,915	231	11,171	3,769	-	620	3,943	56	8,388	64.13	48.15
493	Sulawesi Barat	Kab. Majene	8,345	2,635	9	789	4,464	131	8,028	2,530	3	570	2,945	29	6,077	96.20	72.82
494	Sulawesi Barat	Kab. Mamuju	19,097	6,675	9	1,978	6,118	1,607	16,387	6,788	3	603	4,280	75	11,749	85.81	61.52
495	Sulawesi Barat	Kab. Mamuju Utara	6,219	2,867	-	422	1,518	60	4,867	2,147	-	239	1,051	-	3,437	78.26	55.27
496	Sulawesi Barat	Kab. Polewali Mandar	22,254	6,519	-	2,844	9,186	98	18,647	5,292	-	1,691	6,537	-	13,520	83.79	60.75
497	Sulawesi Barat	Kab. Mamasa	6,904	2,603	-	55	3,757	523	6,938	2,035	-	43	2,625	668	5,371	100.49	77.80